

**ober
schwaben
allgäu**

FERIENLAND ZWISCHEN
DONAU UND BODENSEE



Reisemobil- & Campingregion Oberschwaben-Allgäu

Stellplatz- und Campingplatzverzeichnis, Routenvorschläge und Stationen

HERZLICH WILLKOMMEN IN DER REISEMOBIL- & CAMPINGREGION OBERSCHWABEN-ALLGÄU!

Die liebliche Landschaft in Oberschwaben und im Württembergischen Allgäu ist ideal für das Reisen im eigenen Zuhause: Mit zahlreichen Thermalbädern und Kurorten, einzigartigen barocken Kulturschätzen, Naturreservaten und Badeseen, mittelalterlich geprägten Kleinstädten, einem ausgedehnten Wander- und Radwegenetz, traditionell schwäbischer Küche und herzlicher Gastfreundschaft bietet die Region alles was Genuss- und Aktivurlauber zu schätzen wissen. Wer hier Urlaub macht, merkt schnell: Oberschwaben-Allgäu zählt zu den schönsten und abwechslungsreichsten Landstrichen im Südwesten Deutschlands!

Die Ferienregion gilt zudem als „Wiege des Reisemobils“ denn hier im Südwesten haben die Pioniere des mobilen Reisens vor rund 80 Jahren ihre Skizzen und Ideen in die Tat umgesetzt – und drei der großen, traditionsreichen Wohnmobil- und Caravan-Hersteller Europas haben bis heute ihre Produktionsstandorte in der Region.

In Oberschwaben-Allgäu hat man heute die Idee des mobilen Reisens ganzheitlich verstanden und nahezu alle touristisch attraktiven Städte und Orte bieten zentral gelegene Stellplätze für Reisemobilisten an, die als ideale Ausgangspunkte für Erkundungstouren durch die Region dienen. Verpassen Sie zudem nicht einen Besuch im Erwin Hymer Museum, dem einzigen Museum Europas, das sich der mobilen Reiseform widmet.

Jetzt heißt es nur noch Badehose und Campingausrüstung einpacken und losfahren!

Wir freuen uns auf Ihren Besuch!

Weitere Reise-Inspiration finden Sie auch unter **www.wiege-des-reisemobils.de**

Oberschwaben Tourismus GmbH
Neues Kloster 1, D-88427 Bad Schussenried
Tel. +49 (0)7583 926380
info@oberschwaben-tourismus.de
www.oberschwaben-tourismus.de

f www.facebook.com/oberschwabenallgaeu
@ www.instagram.com/oberschwabenallgaeu
#visitoberschwaben





INHALTSVERZEICHNIS

SEHEN & ERLEBEN

Reisemobil- & Campingregion	4	Bad Saulgau	26	Wangen im Allgäu	62
Radregion Oberschwaben-Allgäu	6	Bad Schussenried	28	Weingarten	64
Familienferien in Oberschwaben-Allgäu	8	Bad Waldsee	30	Wolfegg im Allgäu	66
Gesundheit & Wellness	10	Bad Wurzach im Allgäu	34		
Im Himmelreich des Barock	12	Biberach an der Riß	36	REISEROUTEN	
Hopfen & Malz	16	Ehingen	38	Donautal-Route	72
Kulinarische Genussmomente	18	Isny im Allgäu	40	Federsee-Route	74
Hymen in Bad Waldsee	32	Kißlegg im Allgäu	42	Allgäu-Route	76
Erwin Hymer Museum	33	Leutkirch im Allgäu	44	Familien-Route	78
Dethleffs in Isny im Allgäu	69	Nördlicher Bodensee	46		
Carthago Reisemobilbau in Aulendorf	70	Ochsenhausen	48	SERVICE	
		Ravensburg	50	Vermietangebote in Oberschwaben-Allgäu ...	81
		Ravensburger Spieleland	52	Stellplatzverzeichnis	82
STELLPLÄTZE & CAMPINGPLÄTZE		Riedlingen	54	Campingplatzverzeichnis	88
Übersicht Stellplätze und Campingplätze	20	Sigmaringen	56		
Aulendorf	22	Ulm/Neu-Ulm	58		
Bad Buchau	24	Uttenweiler	61	Impressum	91



REISEMOBIL- & CAMPINGREGION

Heißer Tipp: Stellplätze an der Quelle, in Altstadtnähe oder mitten in der Natur

Gleich an sechs Orten sprudelt in Oberschwaben heißes Wasser direkt aus der Erde. Fünf **Thermalbäder** heißen Reisemobilisten auf eigenen Stellplätzen herzlich willkommen: die Schwaben-Therme in Aulendorf, die Adelindis-Therme in Bad Buchau, die Sonnenhof-Therme in Bad Saulgau, die Waldsee-Therme in Bad Waldsee und die Vitalium-Therme in Bad Wurzach. Und nach wohligerem Bad laden die hübschen Städtchen mit ihren typisch oberschwäbischen Gasthäusern zur Erkundung ein.

Mit der unmittelbaren Nähe zu **malerischen Altstädten** mit „Shopping- und Genussanbindung“ punkten außerdem Bad Schussenried, Biberach, Ochsenhausen, Ravensburg, Riedlingen, Ehingen, Weingarten und die Donaustädte Ulm, Neu-Ulm und Sigmaringen.

Die Stationen im Württembergischen Allgäu Isny, Kißlegg, Leutkirch, Wangen und Wolfegg liegen allesamt an der **Oberschwäbischen Barockstraße**. Sie verbinden Kulturgenuß mit ausgezeichneten Rad- und Wandermöglichkeiten in den idyllischen Voralpen. In der Region Nördlicher Bodensee erwarten Reisemobilisten malerische Orte **umgeben von Naturschutzgebieten und Badeseen** – wie beispielsweise in Pfullendorf und Illmensee. Aber auch kleinere Orte wie Uttenweiler bieten mit Stellplatzangeboten ideale Bedingungen für Ausflüge in die Region.

Unterwegs an der „Wiege des Reisemobils“: Ausflug zu den Produktionsstätten von Carthago, Hymer und Dethleffs

Die Hersteller Carthago in Aulendorf, Hymer in Bad Waldsee und Dethleffs in Isny im Allgäu haben ihre heimatlichen Wurzeln nie aufgegeben und zählen heute mit ihren modernen Produktions- und Vertriebsstätten europaweit zu den Marktführern ihrer Branche. Alle bieten nicht nur in unmittelbarer Nachbarschaft die Möglichkeit vor Anker zu gehen, sondern ermöglichen Besuchern auch bei einzigartigen Entdeckungstouren einen Blick hinter die Kulissen zu werfen. Sie **vermieten zudem auch Reisemobile an Einsteiger**, die sich in der Ferienregion Oberschwaben-Allgäu als komfortable Camper versuchen wollen.

Ursprünge des mobilen Reisens im Erwin Hymer Museum

Pflichtstation für mobile Feriengäste im Süden Deutschlands ist das Erwin Hymer Museum in Bad Waldsee. Im markanten Museumsgebäude zeigen mehr als 80 Oldtimer-Fahrzeuge aus aller Welt, wie die Idee des mobilen Reisens Fahrt aufnahm. Die interaktive Ausstellung lädt die ganze Familie zu einer Entdeckertour zu den Sehenswürdigkeiten der Welt ein. Das Erwin Hymer Museum ist das einzige Museum Europas, das sich der mobilen Reiseform widmet.

Routenvielfalt für Reisemobil-Fahrer

Die verschiedenen Routenvorschläge führen zu den schönsten Plätzen der Region: Reisemobilisten wählen unter anderem zwischen der Donaualt-Route, der Route zum Federsee, der Allgäu-Route oder der Familien-Route. Die Fahrstrecken sind zwischen 60 und 150 Kilometern lang.





Radregion Oberschwaben-Allgäu

Viele Reisemobilstellplätze und Campingplätze liegen direkt an den bekannten Radfernwegen Donau-Bodensee-Radweg und Oberschwaben-Allgäu-Radweg oder an regionalen Radrundwegen und sind somit ideale Ausgangspunkte, um Oberschwaben und das Württembergische Allgäu auch auf zwei Rädern genauer zu erkunden.

Ob mit dem E-Bike oder auf konventionelle Art und Weise, in Oberschwaben-Allgäu hat man sich auch auf Fahrradfreunde eingestellt: Landschaftlich attraktive Strecken sowie freundliche Gastgeber, E-Bike-Verleih- und Akkuladestationen – die Radregion Oberschwaben-Allgäu hält geeignete Radtouren für jeden Anspruch bereit und macht Lust auf mehr! Die Radwege führen über sanfte, hügelige Strecken zu landschaftlich schön gelegenen Städtchen und Dörfern, vorbei an Burgen und Schlössern, dampfenden Thermalbädern und vielen Badeseen. Es gibt so vieles zu entdecken, dass dafür eine Radtour oft nicht ausreicht!

Genussradlern stehen gleich zwei vom ADFC klassifizierte Qualitätsradrouten zur Verfügung.

Der Oberschwaben-Allgäu-Radweg

Auf diesem knapp 360km langen Radfernweg, der in Ulm beginnt und im Uhrzeigersinn verläuft, gelingt es Genussradlern, all das kennenzulernen, was die Region Oberschwaben und das Württembergische Allgäu ausmacht. Die Runde führt durch Städtchen und Dörfer, wie Laupheim, Wangen im Allgäu, Markdorf und Aulendorf. Dabei warten auf Kulturliebhaber historische Bauwerke entlang der Oberschwäbischen Barockstraße und Museen sowie Bäder und Thermen auf Erholungssuchende. Die schwäbische Gastlichkeit wird mit regionalen Spezialitäten und mit traditionell gebrautem Bier zelebriert.



Der Donau-Bodensee-Radweg

Eingebettet ins herrliche Alpenpanorama, schlängelt sich der Donau-Bodensee-Radweg durch die abwechslungsreiche Landschaft. Die Strecke beginnt ebenfalls in Ulm an der Donau, der Stadt mit dem höchsten Kirchturm der Welt und führt durch die hügelige Landschaft Oberschwabens ins Württembergische Allgäu bis hinunter an den Bodensee. Wie so vieles in Oberschwaben-Allgäu hat auch der Donau-Bodensee-Radweg eine lange Tradition – schon seit 45 Jahren können Radsportbegeisterte so Land und Leute kennenlernen.



Tipp: Mehr Informationen zu den beiden Radfernwegen und zum regionalen Radwegenetz sowie weitere Natur- und Aktivangeboten finden Sie auch auf unserer Internetseite: www.radfahren-oberschwaben.de





Familienferien in Oberschwaben-Allgäu

Beim Familienurlaub gilt es, ganz verschiedene Wünsche zu berücksichtigen. Die Ferienregion Oberschwaben-Allgäu schafft das spielend. Für Kinder, Eltern und Großeltern gibt es eine Fülle von spannenden Ausflugszielen. Generationenübergreifend verbindet sich mit dem Namen Ravensburger das Thema Spielen. Es zieht sich als roter Faden durch die Urlaubsregion zwischen Bodensee und Donau.

Mit siebzehn Türmen und Toren regt die Stadt Ravensburg die Fantasie aller Besucher an. Kinder werden bei Stadtführungen als Knappen kostümiert auf Türme, durch verwinkelte Gassen und zu furchterregenden Pechnasen geführt. Nur wenige Autominuten entfernt liegt das Ravensburger Spieleland. Über 400.000 Besucher erleben hier jährlich die über 70 Attraktionen in acht Themenwelten. Nur hier entdecken die Gäste Ravensburger Spielideen in XXL-Format. Wer sich ausgetobt hat, kann im Parkeigenen Feriendorf in tollen thematisierten Holzhäusern bei Maus, Käpt'n Blaubär und Co übernachten. Zusätzlich stehen auch 24 Zeltplätze und rund 40 Stellplätze für Wohnmobile und Caravans zur Verfügung.

Das Erwin Hymer Museum in Bad Waldsee spricht die Träume und Visionen von Menschen an, die gerne verreisen. In dem 6.000 Quadratmeter großen Museum wird die Kulturgeschichte des Caravanings gezeigt. Reisen wie zu Großvaters Zeiten können die Urlaubsgäste auch mit der Museumsbahn Öchsle zwischen Warthausen und Ochsenhausen. Und eine Zeitreise der besonderen Art erwartet Groß und Klein im Oberschwäbischen Museumsdorf Kürnbach und im Bauernhaus-Museum Allgäu-Oberschwaben Wolfegg.

Wasserratten müssen in der Ferienregion Oberschwaben-Allgäu nicht auf dem Trockenen sitzen. Wasserkifahren ist im Seepark Linzgau bei Pfullendorf angesagt. Aber auch jüngere Badegäste fühlen sich in der Park- und Badeanlage wohl. Ein eher stilleres Vergnügen ist es, sich den Naturschönheiten der Ferienregion zu widmen. Der Bürgermoos-Lehrpfad in Kiblegg vermittelt den Eindruck einer eiszeitlichen Moorlandschaft. MOOR EXTREM heißt es im Naturschutzzentrum Wurzacher Ried. Hier erfahren die Besucher alles über die Natur und die Landschaft Oberschwabens. Und im NaturThemenPark Bad Saulgau laden spannende Erlebnisstationen zu Themen wie „Wasser“ und „Wald“ Familien zur Naturentdeckung ein.

Viele weitere Ausflugsziele finden Sie auf unserer Internetseite: www.familienferien-oberschwaben.de





Gesundheit & Wellness

Oberschwaben-Allgäu ist ein wahres Juwel für alle Wellness- und Naturliebhaber. Tanken Sie gute Laune und Wohlbefinden in den Thermen- und Saunalandschaften der Oberschwäbischen Moor-, Kneipp- und Thermalbäder.

Eine entspannende Kräuterstempelmassage bei gleichzeitigem Blick ins Grüne oder eine wirksame Portion „Schwarzes Gold“ – in Oberschwaben nutzt man fachkundig die heilkräftigen Geschenke aus der Natur. Raffiniert angereichert werden die bewährten klassischen Kurangebote vielerorts zu exklusiven Wellness- und Wohlfühlelementen. Beste Betreuung und fachliche Kompetenz sind in den zertifizierten oberschwäbischen Gesundheitsorten garantiert. Kleine Badegäste freuen sich besonders über die Spaßbäder in der Schwaben-Therme Aulendorf und im Biberacher Jordanbad.

In kaum einer Region gibt es eine so dichte Konzentration an Heilbädern und Kurorten wie in Oberschwaben und dem Württembergischen Allgäu, das reich gesegnet ist mit ortsgebundenen Heilmitteln und einem gesunden Klima. Klassische Kurtherapien in modernen Kureinrichtungen und fantastische Thermalbadelandschaften verschaffen Oberschwaben seit jeher einen ausgezeichneten Ruf als Gesundheits- und Wellnessregion.

Die zahlreichen Thermalbäder in Oberschwaben-Allgäu bieten in direkter Nähe Stellplätze für Reisemobile an. Dort herrschen ganzjährig optimale Voraussetzungen für einen entspannenden Kurzurlaub, auch während der kalten Jahreszeit.

Ob Sie sich gerne in einem der zahlreichen Thermalbäder bequem zurücklehnen, sich bei einer Runde Aquafitness auspowern oder bei einem Saunatag die Zeit vergessen, unsere Homepage dient sicherlich als hilfreiche Inspirationsquelle.

www.gesundheitsregion-oberschwaben.de





Im Himmelreich des BAROCK

Prunkvolle Schlösser und Gebeine in kostbaren Gewändern: Etwas bizarr ist die Barockzeit aus heutiger Sicht, und gerade deshalb faszinierend. Entlang der Oberschwäbischen Barockstraße kann man Barockkirchen bestaunen, im Klostergarten entspannen, üppige Barockmenüs genießen, Orgelmusik erlauschen, den größten Blutritt Europas erleben oder beim Anblick verzierter Gerippe erschauern.

Ein Routenführer zur Oberschwäbischen Barockstraße, ebenfalls kostenfrei erhältlich bei der Oberschwaben Tourismus GmbH, präsentiert die barocke Region zwischen Donau und Bodensee innerhalb von sechs Themenwelten.

860 Kilometer, 4 Routen und drei Länder

Die Oberschwäbische Barockstraße besteht aus vier Routen und führt durch Deutschland, Österreich und die Schweiz an großen und kleinen Schätzen der Barockzeit entlang.

Von Wiblingen bis zum Bodensee und von Sigmaringen bis Kempten können die eindrucksvollsten barocken Bauwerke der Region besichtigt werden. Der reich geschmückte Bibliothekssaal im Kloster Wiblingen, die prächtige Barockbasilika in Ottobeuren (rechts oben) oder die Basilika Birnau (links) sind Zeugen der Grenzenlosigkeit barocker Kunst. Für Genießer empfiehlt sich die Einkehr in die regionalen Gasthöfe – leckere „Nonnenfürzle“ stehen bis heute auf vielen Speisekarten.

Sechs Themenwelten versprechen eine spannende Reise entlang der Route:



BAROCK
bestaunen



BAROCK
erschauern



BAROCK
erleben



BAROCK
geniessen



BAROCK
erlauschen



BAROCK
entspannen





ENTDECKEN SIE DAS HIMMELREICH DES BAROCK PER REISEMOBIL

Reisemobilisten können bequem die vier Routen der Oberschwäbischen Barockstraße befahren. Viele Orte entlang der Kultur- und Ferienstraße verfügen über sehr gut ausgebaute und zentral gelegene Reisemobilstellplätze. Gemütliche Biergärten und oberschwäbische Gasthöfe laden zum Genießen barocker Spezialitäten ein. Es gibt z. B. „Knöpfle“, „Nonnenfürzle“ oder verschiedene Heimatbiere von regionalen Brauereien! In den Bäckereien vor Ort gibt es außerdem bis heute die Seele, ein oberschwäbisches Traditionsgebäck, zu kaufen. Probieren lohnt sich!

Weitere Informationen erhalten Sie auf unserer Internetseite www.himmelreich-des-barock.de





Hopfen & Malz

Klösterliche Bierbraukunst: Die strengen Fastenzeiten in den Klöstern wurden früher mit Starkbier überbrückt – heute geht der Trend zu mehr Vielfalt und Raffinesse. Zugegeben, auch in Oberschwaben konnte nicht jedes Dorf seine eigene Brauerei erhalten. Rund 25 selbstständige Brauereien zwischen Ulm und Tettang und zwischen Sigmaringen und Isny wetteifern aber noch heute um die Gunst ihrer Gäste und tragen viel zum Lokalkolorit bei.

Gut hundert verschiedene Biersorten warten darauf, probiert zu werden. Allen gemein ist die Regionalität, also die bewußt kurzen Wege, welche die Rohstoffe allenfalls zurücklegen, um zu ober-schwäbischem Gerstensaft zu werden. Dazu trägt der in Tettang angebaute Aromahopfen bei; er ist weltbekannt, sorgt für die Geschmacksbildung und ist auch bei den Brauern in der Region die erste Wahl. Auch das Malz kommt von hier; es entsteht aus Gerste, die in der ober-schwäbischen Landschaft geerntet wurde und geht zur Weiterverarbeitung in die Malzfabriken von Warthausen und Baustetten bei Laupheim. Das fertig gebraute Bier wird im Allgemeinen auch nicht mehr weit transportiert. Man sagt sogar, dass so manches Geheimrezept nur im jeweiligen Brauereigasthof ausgeschenkt und verkauft wird.

Viele Brauereien freuen sich auf den Kontakt mit ihren Kunden, zeigen ihren Produktionsprozess und haben andere Angebote rund ums Bier parat. Die Schussenrieder Brauerei Ott zeigt in Deutschlands erstem Bierkrugmuseum rund 1.000 Trinkgefäße aus fünf Jahrhunderten. Und in der Bierkulturstadt Ehingen gibt es gleich fünf traditionelle Brauereien, eine solche Brauereistruktur hat heute in Baden-Württemberg keine andere Stadt mehr.

Am besten schmeckt ein kühles Bier natürlich in einem der vielen Biergärten in Oberschwaben-Allgäu – hier kann man unter Schatten spendenden Bäumen oder Sonnenschirmen den Tag und den herrlichen Sommerabend genießen.





Kulinarische Genussmomente Oberschwaben-Allgäu

Viele genussreiche Momente bieten die zahlreichen Gasthöfe mit schmackhafter schwäbischer Küche oder die Schankstuben der lokalen Brauereien Oberschwabens. Hier können Sie hautnah die schwäbische Gastlichkeit erleben, die mit regionalen Spezialitäten und mit traditionell gebrautem Bier zelebriert wird.

Entdecken Sie den Geschmack und die Vielfalt unserer Region – viele Erzeugnisse erhalten Sie bei uns „direkt vom Hersteller“. Die Landwirtschaft pflegt die Kulturlandschaft und ermöglicht mit ihren Produkten den wahren Genuss „made in Oberschwaben“.

Von der Qualität der Erzeugnisse überzeugen Sie sich am besten selbst bei einer Führung durch die Produktionshallen verschiedener Hersteller, wie zum Beispiel beim Familienunternehmen Buck mit Sitz in Mengen-Ennetach, welches Nudelspezialitäten nach traditionellen Rezepturen produziert.

Spannende Einblicke erhalten Sie auch auf dem Bauernhof, in einer Mühle oder auf dem Wochenmarkt. In praktisch jeder oberschwäbischen Stadt und in manchem Dorf ist der Wochenmarkt eine Institution. An den Marktständen findet man größtenteils Produkte von den Landwirten aus der Region. Der Wochenmarkt ist aber viel mehr als Besorgungen machen! Hier werden die neuesten Nachrichten ausgetauscht, man trifft sich, hält ein „Schwätzle“ und grüßt nebenbei nach rechts und links. Meist findet der Wochenmarkt an einem zentralen Platz des Ortes statt; auf dem Marktplatz eben oder an einer anderen historischen Stätte, wo vielleicht schon seit Jahrhunderten eingekauft wird.

Viele Bauern haben zusätzlich Hofläden eingerichtet und verkaufen ihre Produkte direkt ab Hof. Bei manchen Landwirten kann man die Erzeugnisse auch vor Ort kosten – im Bauernhofcafé oder in der Besenwirtschaft, die im Oberschwäbischen auch Mostbesen heißt.

Das Allgäu ist das Käsegebiet in Süddeutschland. Viele kleine Käsereien

im Württembergischen Allgäu sind echte Vorzeigebetriebe und ihre Produkte vielfach ausgezeichnet. Die Käsküche Isny ist eine handwerkliche Allgäuer Heumilch-Biosennerei, die Milch von kleinbäuerlichen Bioland- und Demeterbetrieben aus der Region verarbeitet. Nicht nur Käse aus eigener Herstellung kann hier im Shop erworben, sondern auch die Herstellung bestaunt und die Geheimnisse eines guten Käses in Erfahrung gebracht werden.

Hunderte von Seen gibt es in Oberschwaben, die nicht nur zum Baden und Paddeln einladen, sondern auch für Angler beste Bedingungen bieten. Angelscheine stellt meist der zuständige Fischereiverein aus. An einigen der Seen, Weiher und Flüssen findet man auch heute noch eine Mühle, in der man im Mühlenladen nicht nur frisch gemahlenes Mehl, sondern auch viele weitere Mühlenerzeugnisse bekommt.


Mitbringsel für daheim und unterwegs erhalten Sie auf den Wochenmärkten, bei Bäckereien, bei Bio-Höfen mit Ab-Hof-Verkauf sowie im Museums-lädle oder Werksverkauf.

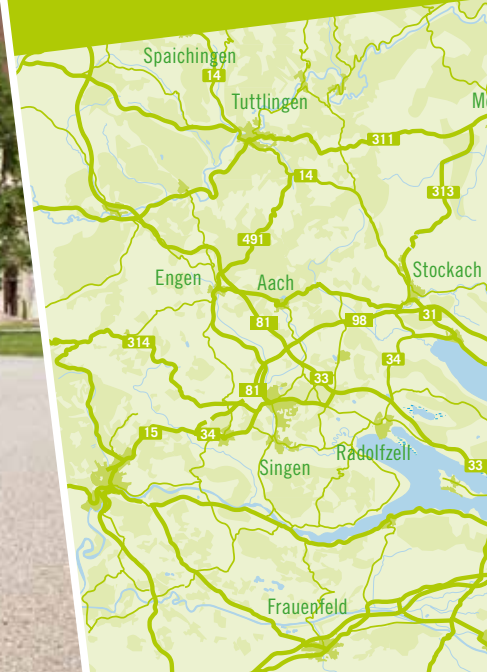




ÜBERSICHT STELLPLÄTZE UND CAMPINGPLÄTZE

Stellplatz-Kategorien

-  Reisemobilhafen
-  Kurzreiseplatz
-  Transitplatz
-  Campingplatz





PIKTOGRAMME



Stromanschluss



Mobile über 8 m



Wasseranschluss



WC Sanitäreinrichtung



Müllentsorgung



Hunde erlaubt



Abwasserentsorgung



W-LAN



Top-Platz





AULENDORF

In Aulendorf wird jeder freie Tag zu einem Besonderen – jedenfalls kommen Freizeitmöglichkeiten nicht zu kurz.

Ein Besuch im Schloss – hier finden Sie auch die Tourist-Information - lohnt sich allemal. Sei es bei einer Kostümführung, einer unserer wechselnden Sonderausstellungen oder dem medialen Schlossparcours. Eine Erfrischung können Sie sich in Aulendorf natürlich auch gönnen. Das Thermal- und Freizeitbad Schwaben-Therme bietet Genuss pur und im Sommer lockt unser Naturfreibad Steegersee.

Oder möchten Sie aktiver sein? Auch für Wanderer und Radler bietet Aulendorf ein tolles Wegenetz.

Tourist-Information Aulendorf

Hauptstr. 35
88326 Aulendorf
Tel. +49 (0)7525 934203
Fax +49 (0)7525 934210
info@aulendorf.de
www.aulendorf.de
www.schloss-aulendorf.de

Genießer Tipp

Ritteressen im historischen Ritterkeller bei „Kurzweyl, Trunk & Gaumenfreuden“. Tel. +49 (0)7525 92210, www.ritterkeller.de.

Restaurant Hofgut Tiergarten – Schlemmen Sie nach Herzenslust am Frühstücks- oder Abendbuffet in einer erlebnisreichen und kinderfreundlichen Umgebung. Tel. +49 (0)7525 913190, www.hofgut-tiergarten.com.

Freizeit-Tipp

Schwaben-Therme Aulendorf, Naturfreibad Steegersee, Adventure-Golf-Anlage, Kulturdenkmal Schloss, Mingolfanlage, Naturerlebnisweg Steegersee.

Stellplatz Gasthaus zum Rad

Ruhig gelegener Stellplatz in der Stadtmitte beim Gasthaus zum Rad mit Ritterkeller.

Standort: Im Gumpen 1, Tel. +49 (0)7525 92210, **GPS:** 47°57'09"N, 09°38'16"O

Plätze: 2, **Zentrum:** 100 m

Gebühren: 5€ pro Nacht & Mobil, bei Einkehr ins Gasthaus Rad kostenlos, Reisemobile über 8m auf Anfrage.

Ausstattung: Frischwasser über Gasthaus Rad, Frühstück möglich, Untergrund: befestigt



Stellplatz Carthago City

Firmeneigener Stellplatz mit Alpenblick.

Standort: Carthago Ring 1, Tel. +49 (0)7525 92000, **GPS:** 47°56'20.2"N, 9°39'7.6"O

Plätze: 20, **Zentrum:** 500 m

Gebühren: Stellplatz kostenlos, Strom und Frischwasser gegen Gebühr

Ausstattung: Untergrund: gepflastert





BAD BUCHAU

Bad Buchau am Federsee bietet die einzigartige Kombination zweier Heilmittel aus der Natur – Moor und Thermalwasser. Eigenwillig und faszinierend erstreckt sich die Landschaft aus Wiesen, Feldern, Moor und Wäldern rund um den Federsee.

Die Adelindis Therme ist ein Paradies für Erholungssuchende und verfügt über einen großzügigen Spa- und Wellnessbereich von 14.000 m². Der 16 Kilometer lange Federseerundweg bietet Nordic Walkern, Wanderern und Radfahrern eine herrliche Naturkulisse. Federseesteg und Wackelwald sind schon legendär. Das archäologische Freigelände ist mit seinen 12 rekonstruierten Stein- und Bronzezeithäusern Schauplatz und Bühne für „Archäologie live“. Seit 2011 sind vier Fundstellen in der Federseeregion Teil des UNESCO-Welterbes „Prähistorische Pfahlbauten um die Alpen“.

Mobil wohnen – ambulant kuren: Bad Buchau macht's möglich auf drei romantisch gelegenen Reisemobilplätzen frei von Durchgangs- oder Straßenverkehr.

Tourist-Information Bad Buchau

Marktplatz 6, 88422 Bad Buchau

Tel. +49 (0)7582 93360

info@bad-buchau.de, www.bad-buchau.de

Reise-Tipp

Zu jeder Jahreszeit bietet das NABU-Naturschutzzentrum Federsee öffentliche Führungen an, bei denen die Tiere und Pflanzen des Federseemoors gezeigt und die Besonderheiten dieser eigenwilligen Moorlandschaft erklärt werden (Info unter Tel. +49 (0)7582 1566).

Genießer-Tipp

Radeln Sie gemütlich in einer Stunde um den Federsee und lassen Sie den Abend beim Sommerkonzert und einem Getränk auf dem Marktplatz ausklingen.

Komfortstellplatz Am Kurpark

21 Komfortplätze in idyllischer Lage in der Federseelandschaft. 5 XL-Stellplätze. Nur wenige Schritte zur Adelindis Therme und zum Ortszentrum.

Standort: Am Kurpark, Tel. +49 (0)7582 93360

GPS: 48°04'04"N, 09°36'27"O

Plätze: 21, **Zentrum:** 500 m, **Einkauf:** 500 m

Gebühren: 11,50€/13,-€ für XL inkl. Kurtaxe, Strom 0,50€ pro kWh, Frischwasser 0,10–2€ von 10–200l, Entsorgung kostenlos

Ausstattung: große Rangierfläche, Schneeräumdienst, Ticketautomat, Aufenthalt: max. 30 Nächte, Untergrund: gepflastert, befestigt, Grauwasserrinne.



Stellplatz Federseemuseum

Für Naturliebhaber, direkt am Naturschutzgebiet und Federseesteg gelegen. 550 m zur Adelindis Therme, 500 m zum Wackelwald

Standort: August Gröber Platz,

Tel. +49 (0)7582 93360

GPS: 48°04'10"N, 09°36'37"O

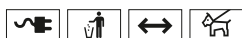
Plätze: 12, **Zentrum:** 600 m, **Einkauf:** 650 m

Gebühren: 10€ pro Nacht und Mobil inkl. Kurtaxe, Strom 0,50€ pro kWh

Ausstattung: Ticketautomat, Aufenthalt:

max. 30 Nächte, Untergrund: geteert.

Ver- und Entsorgung beim Stellplatz Seegasse. Öffentl. WC (8-20 Uhr)



Stellplatz Seegasse

Zentral gelegen, als Rondell angelegt. 250 m zur Adelindis Therme, 300 m zum Federseesteg und zum Federseemuseum. Gute Anbindung an das Rad- und Wanderwegenetz.

Standort: Seegasse, Tel. +49 (0)7582 93360

GPS: 48°04'06"N, 09°36'34"O

Plätze: 17, **Zentrum:** 300 m, **Einkauf:** 350 m

Gebühren: 11,50€ pro Nacht inkl. Kurtaxe, Strom 0,50€ pro kWh, Frischwasser 10–200 Liter 0,10–2€, Entsorgung kostenfrei

Ausstattung: Ticketautomat, Aufenthalt:

max. 30 Nächte, Untergrund: geteert, befestigt, Grauwasserrinne.





BAD SAULGAU

Bad Saulgau hat sich schon früh und intensiv für den Umwelt- und Naturschutz eingesetzt. Der neue NaturThemenPark ist das i-Tüpfelchen all dessen, was bisher mit viel Herzblut umgesetzt wurde.

Mitten im Wald, nur wenige Meter von der Sonnenhof-Therme entfernt, befindet sich die praxisorientierte Umwelt-Bildungseinrichtung mit vielen Naturattraktionen und Erlebnismöglichkeiten für Jung und Alt. Zentrale Anlaufstelle ist der InfoPunkt. Hier besteht die Möglichkeit sich Informations- oder Umweltbildungsmaterialien mitzunehmen, einen Forscherrucksack auszuleihen oder sich an der Vogelstimmmentafel und der Übersichtstafel zu den Naturlehrpfaden und Wanderwegen im Gebiet zu informieren. Zahlreiche Infotafeln und die zehn interaktiven Naturerlebnisstationen stellen einen weiteren Bestandteil des NaturThemenParks dar. Informationen, auch zum Thema Führungen und Öffnungszeiten, gibt es unter www.bad-saulgau.de/tourismus Im Stadtzentrum von Bad Saulgau lohnt sich ein Bummel durch die historische Altstadt und die schicke Fußgängerzone mit attraktiven Einkaufsmöglichkeiten.

Tourist-Information Bad Saulgau

Hauptstraße 56, 88348 Bad Saulgau
Tel. +49 (0)7581 20090, Fax +49 (0)7581 20092
willkommen@t-b-g.de

Geniebertipp

Der Genuss von regionalen Produkten hat in Bad Saulgau einen hohen Stellenwert und in den zahlreichen Hofläden rund um die Stadt duftet es verführerisch aus den Backstuben – nach Bauernbrot mit knackiger Kruste, feinem Zopfbrötchen und anderen Leckereien. www.bad-saulgau.de/tourismus

Stellplatz Golfplatz

Idyllisch am Waldrand gelegene Stellplätze direkt am 18 Loch-Golfplatz, zum Teil im Schatten unter einer Photovoltaikanlage.

Standort: Koppelweg 103,
Tel. +49 (0)7581 527459

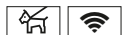
GPS: 47°58'28"N, 09°28'45"O

Plätze: 25, **Zentrum:** 5 km,

Einkauf: 3 km

Gebühren: Stellplatz ausschließlich für Golfer

Ausstattung: Untergrund: befestigt



Stellplatz an der Sonnenhof-Therme

Die mit 5 Wellness Stars ausgezeichnete Sonnenhof-Therme liegt auf einem sanften Hügel am Rande der Stadt und lädt zu einer Auszeit ein. Die Schwefeltherme ist so ergiebig, dass die sieben Innen- und Außenbecken ständig frisch gefüllt werden können. Zwei Dampfbäder, eine lauschige Saunawelt mit drei Innenkabinen, Kaminzimmer und Blockhaussauna sowie die angrenzende Entspannungsinselformen das Angebot ab.

Standort: Am schönen Moos 1,
Tel. +49 (0)7581 48390

GPS: 48°01'00"N, 09°29'10"O

Plätze: 53, **Zentrum:** 1 km

Gebühren: 11 € / Nacht je inklusive Entsorgung zzgl. Kurtaxe 1,50 € / Person. Komfort-Parzellen Nr. 31-42: 12 € /Nacht. Strom: 0,50 €/kWh. Frischwasser 80l = 1,00 €

Ausstattung: Sanitäreinrichtungen in der Therme (8-22 Uhr), Waschmaschine und Trockner, Sani-Station, Brötchenservice, Aufenthalt: unbegrenzt, Untergrund: befestigt





BAD SCHUSSENRIED

Das Klosterstädtchen, wie es die Einheimischen nennen, liegt zwischen Donau, Iller und Bodensee, direkt an der Schwäbischen Bäderstraße und an der Oberschwäbischen Barockstraße.

Genuss und Lebensfreude – dafür ist Bad Schussenried bekannt. Seit dem Jahr 2010 gehört Bad Schussenried als 10. Deutsche Stadt zur Vereinigung lebenswerter Städte – zu cittaslow. Die Ziele von cittaslow sind unter anderem eine nachhaltige Umweltpolitik, Gastfreundschaft, Kultur und Tradition, eine typische Kulturlandschaft sowie charakteristische Stadtstruktur. Hier, in einer der schönsten noch intakten Landschaft ist der ideale Ort für Urlaub und Erholung.

Tourist-Information Bad Schussenried

Wilhelm-Schussen-Straße 36
88427 Bad Schussenried
Tel. +49 (0)7583 9401170
info@touristinfo-bs.de
www.bad-schussenried.de

Reise-Tipp

Zu den Hauptattraktionen in Bad Schussenried zählen neben dem Kloster mit dem lichtdurchfluteten Bibliotheksaal und der Wallfahrtskirche in Steinhausen auch das Oberschwäbische Museumsdorf in Kürnbach sowie die ortsansässige SCHUSSENRIEDER Brauerei Ott.

Genießer-Tipp

Die Brauerei Ott verfügt neben Deutschlands 1. Bierkrugmuseum über eine gemütliche Brauereigaststätte und einen schatigen Biergarten, indem Sie schwäbische Spezialitäten und frisch gezapfte SCHUSSENRIEDER Biere genießen können. In der Brauereigaststätte werden Ihnen heimische Gerichte sowie deftige Brotspezialitäten serviert. Jedes Wochenende erleben Sie beste Live-Musik bei freiem Eintritt. Im Landgasthof zur Linde in Steinhausen werden regionale Köstlichkeiten unter anderem auch für „LandZunge“ zubereitet.

SCHUSSENRIEDER Brauerei Ott mit Deutschlands 1. Bierkrugmuseum

Wilhelm-Schussen-Str. 12
88427 Bad Schussenried
Tel. +49 (0)7583 40411
Fax +49 (0)7583 40412
info@schussenrieder.de
www.schussenrieder.de

Stellplatz Brauerei Ott

Ruhiger und doch zentral gelegener Stellplatz auf dem Brauereigelände, welcher den idealen Ausgangspunkt für zahlreiche Unternehmungen bietet. Besuchen Sie die SCHUSSENRIEDER Wohnmobiltage – immer am letzten Juniwochenende.

Standort: W.-Schussen-Str. 12,
Tel. +49 (0)7583 40411

GPS: 48°00'13"N 09°39'32"O

Plätze: 50, **Zentrum:** 200m

Gebühren: 12 € inkl. 2 € Verzehrumschein,
Strom 1 €/2 kWh, Frischwasser 1 €/80l

Ausstattung: Ticketautomat, 32 E-Bike
Ladestationen im Brauereihof gratis,
Untergrund: befestigt



Stellplatz Zeller See

Am Stadtrand von Bad Schussenried gelegen, in unmittelbarer Nähe zum Kurpark und direkt an der Badestelle Zellersee.

Standort: Zellerseeweg,
Tel. +49 (0)7583 9401170

GPS: 48°00'08"N, 09°38'47"O

Plätze: 10, **Zentrum:** 800m

Gebühren: 5 € pro Nacht und Mobil (inkl.
Wasser und Strom)

Ausstattung: Untergrund: befestigt





BAD WALDSEE

Die Stadt Bad Waldsee ist geprägt durch ihren wunderschönen mittelalterlichen Stadtkern und ihre zwei Seen, die zum Baden, Rudern oder Spaziergehen einladen.

Von einer bewegten Geschichte zeugen sehenswerte Bauten wie das spätgotische Rathaus, die barocke Stiftskirche St. Peter und das Kornhaus mit seinem sehenswerten Museum. Die Vielfalt an Freizeit- und Kulturangeboten ist groß: Ein fürstliches Golfresort mit 45 Loch, zahlreiche Wandermöglichkeiten, ein großes Radwegenetz sowie ein ganzjähriges Kulturprogramm lassen keine Langeweile aufkommen. Als Moorheilbad und Kneippkurort genießt Bad Waldsee eine herausragende Stellung in der Gesundheitsvorsorge. In der Waldsee-Therme sprudelt aus der heißesten Quelle Oberschwabens fluorid- und schwefelhaltiges Thermalwasser in die Wasserbecken.

Tourist-Information Bad Waldsee

Ravensburger Str. 3
88339 Bad Waldsee
Tel. +49 (0)7524 941342
Fax +49 (0)7524 9451324
touristinfo@bad-waldsee.de
www.bad-waldsee.de

Reise-Tipp

Das Strand- und Freibad in Bad Waldsee, eines der schönsten Bäder in der Region. Erfrischende Abkühlung im Stadtsee oder Schwimmen in beheizten Sportbecken. Tolle Freibadgastronomie.

Genießer-Tipp

An zwei Vormittagen, dienstags und samstags, lockt der regionale Wochenmarkt in die Altstadt. Es gibt Produkte direkt vom Erzeuger – frisch, verlässlich und regional aus der herrlichen Region Bad Waldsee. Zusätzlich bieten einige Landwirte eine Vielzahl von Bioprodukten zum Verkauf an.

Extra: Wellnessangebote

Die Waldsee-Therme mit großer Sauna- und Wellnesslandschaft, täglich von 9 bis 22 Uhr geöffnet, bietet verschiedene Wohlfühlangebote.

Stellplatz Waldsee-Therme

Für 39 Reisemobile reserviertes Gelände unweit der Waldsee-Therme, angrenzend an ein attraktives Kurgebiet mit Wanderwegen und Nordic Walking-Strecken. Historische Innenstadt und Stadtsee sind bequem zu Fuß erreichbar. Brötchenservice Mo-Fr in der Sommersaison am Platz.

Standort: Unterurbacher Weg, Tel. +49 (0)7524 941342

GPS: 47°54'52"N, 09°38'38"O

Plätze: 39, **Zentrum:** 600 m

Gebühren: 8€ / Nacht zzgl. Kurtaxe 2€ / Person, Strom 1€ für 2 kWh

Ausstattung: WLAN am Platz, Ver- und Entsorgungsstationen, Info-Vitrine, Untergrund: befestigt





ÜBER 60 JAHRE PIONIERGEIST – HYMER IN BAD WALDSEE

HYMER ist seit über 60 Jahren der Inbegriff für Premium Reisemobile und Caravans „made in Germany“ und genießt mit den HYMER Reisemobilen, HYMER Camper Vans und ERIBA Caravans Kultstatus. Was als Tüftelei zweier begabter Ingenieure begann, ist heute eine über 60 Jahre währende Erfolgsgeschichte.

Mit dem ersten Caravan, dem sogenannten Ur-Troll, hat der Unternehmensgründer Erwin Hymer das mobile Reisen in Deutschland salonfähig gemacht. Angetrieben von allgegenwärtigem Pioniergeist und unbändiger Innovationsfreude schuf das Unternehmen aus dem oberschwäbischen Bad Waldsee seit seiner Gründung 1957 Jahrzehnt um Jahrzehnt technische und optische Meisterwerke. Mit jedem neuen Fahrzeug strebt das Unternehmen nach Innovationen und richtungsweisenden Lösungen in Design und Technik.

Ganz gleich, was Sie vorhaben, mit wem Sie reisen oder wohin die Reise geht – HYMER bietet Ihnen ein Zuhause, das Sie begleitet. Egal, ob Sie das Abenteuer suchen oder Ruhe und Entspannung finden wollen. Wohin der Wind Sie auch treibt – wir sind an Ihrer Seite. Tag für Tag geben die Mitarbeiter bei HYMER dafür alles – Schritt für Schritt, Schraube für Schraube, mit Leidenschaft und Perfektion. Damit Sie nicht nur eine Reise erleben, sondern die Reise Ihres Lebens!

HYMER

ERWIN HYMER MUSEUM DIE GANZE WELT DES MOBILEN REISENS

Eine Weltreise an einem Tag über die Traumrouten und Sehnsuchtsorte der Welt erleben!

Das Erwin Hymer Museum erzählt die Kultur und Technikgeschichte des Caravanings aus dem Blickwinkel der Abenteurer, Pioniere und der Reisenden. Die Besucher; Kinder, Erwachsene, Reise und Geschichtsbegeisterte, Camping- und Oldtimer-Fans, Neugierige und Abenteuerlustige, tauchen ein in die Abenteuer der Pioniere und entdecken Überraschendes und Spannendes aus Technik, Entwicklung, Produktion und Design.

Eine fröhliche Parade von mehr als 80 historischen Fahrzeugen; Caravans, Campingbusse, PKW, Motorräder u. v. m. aus aller Welt, von winzig klein bis riesengroß, teils skurril und selten, wecken Erinnerungen, erzählen Geschichten und laden zum ein. Auf den Spuren der Pioniere des Caravanings reisen die Besucher über die Alpenpassstraßen der 1930er Jahre, erleben „Bella Italia“-Feeling, staunen über die Eigenbauten der DDR an den Ostseestränden und wandeln auf den Spuren der Abenteurer, die mit Camping-Anhänger oder -Bus in Marokko und Indien unterwegs waren. Jede Zeit hat ihre eigenen Sehnsuchtsorte, ob Klassiker wie die berühmte Route 66,

die gigantischen Wellen des Atlantiks oder die faszinierenden Eislandschaften im hohen Norden. Das Erwin Hymer Museum erzählt von der Reiselust, die uns hinaus in die Welt zieht. Wie wollen wir in Zukunft reisen? Die „Zukunftsroute“ wandelt sich laufend und zeigt aktuelle Visionen des Reisens und der Mobilität! Neue Ausstellungsprogramme und Fahrzeuge sowie Veranstaltungen, wie das große Oldtimer-Event im August, Werkstattgespräche, Reise-Reportagen, u.v.m. laden ein, das Museum immer wieder neu zu entdecken!

Ein Museum für die ganze Familie, interaktiv und multimedial!

Freier Eintritt für Kinder und Jugendliche bis 18 Jahre.

Erwin Hymer Museum

Robert-Bosch-Str. 7, 88339 Bad Waldsee
Tel. +49 (0)7524 97667600
www.erwin-hymer-museum.de

Öffnungszeiten

Täglich von 10 – 18 Uhr,
donnerstags von 10 – 21 Uhr
Anfahrt: Direkt an der B30 zwischen Ulm und dem Bodensee



BAD WURZACH IM ALLGÄU

Wer einen naturnahen Urlaub in einmaliger Landschaft machen möchte, ist in Bad Wurzach genau richtig: Das Wurzacher Ried ist das größte intakte Hochmoor Mitteleuropas und Lebensraum unzähliger Tiere und Pflanzen.

Der urwüchsige Lebensraum spiegelt die Entwicklungsgeschichte seit der Eiszeit wider, als Gletscher die Landschaft zwischen Oberschwaben und Allgäu formten. Nicht nur das Ried ist dabei entstanden, sondern auch die sanft geschwungenen grünen Hügel, die den Reiz der Region rund um Bad Wurzach ausmachen. Ein Spaziergang auf dem Torflehrpfad, eine Fahrt mit dem historischen Torfbähnle und der Besuch der Erlebnisausstellung MOOR EXTREM entführen den Gast in diese mystische Moorerlebniswelt.

In der Freizeit etwas für sich zu tun, das fühlt sich in Bad Wurzach ganz nach Wellness an. In Deutschlands modernstem und über 400 Quadratmeter großem Moorbad sorgen atmosphärische Lichter und angenehme Musik für Geborgenheit. In der nostalgischen Holzzuberwanne unter dem Sternenhimmel im warmen Moor zu schweben, ist ein ganz besonderes Erlebnis – allein oder zu zweit. Bad Wurzach punktet nicht nur mit dem „schwarzen Gold“, sondern auch mit eigenem Thermalwasser. In der feelMOOR Therme mit großzügig gestalteter Bade- und Saunalandschaft gibt es vom Sole-Relaxraum über Bio-Sauna und Ried-Sauna bis hin zum Dampfbad vielfältige Möglichkeiten zur Entspannung und Gesundheitsvorsorge.

Bad Wurzach Info

Rosengarten 1, 88410 Bad Wurzach / Allgäu
Tel. +49 (0)7564 302150, Fax +49 (0)7564 3023150
service@bad-wurzach.de, www.bad-wurzach.de/tourismus



Reise-Tipp

Kunst und Kultur genießen: Das Lebensgefühl der Menschen im Barock war geprägt von Vergänglichkeit einerseits und Lebensfreude andererseits. Dabei entstand ein einmaliger kulturhistorischer Stil, der sich in Architektur und Malerei vor allem in üppiger Prachtentfaltung zeigte. In Bad Wurzach, das an der Oberschwäbischen Barockstraße liegt, sind gleich zwei bedeutende Barock-Schätze erhalten: Das beeindruckende Barocktreppenhaus im Schloss und die Wallfahrtskirche auf dem Gottesberg. Ebenfalls einen Besuch wert sind die klassizistische Pfarrkirche St. Verena und das ehemalige Kloster Maria Rosengarten. Hier gibt es die schönste Hauskapelle der Welt zu sehen, die zum Schauen und Staunen einlädt.

Genießer-Tipp

Das urige Wirtschäftle „Zum Wurzelsepp“ liegt mit herrlichem Biergarten direkt am Wurzacher Ried, Tel. +49 (0)7564 948841. In der Käseerei Vogler können in gemütlicher und rustikaler Hüttenatmosphäre regionale Käseköstlichkeiten und deftige Vesper probiert werden. Führungen durch das Käseereimuseum sind donnerstags und nach Vereinbarung möglich, Tel. +49 (0)7564 3583.

Wohnmobilstellplatz Bad Wurzach

Eine Wohnmobilreise nach Bad Wurzach hat immer Saison, denn das Moorheilbad bietet vielfältige Möglichkeiten. Von Wellness und Wandern über Moorbad und Museen bis hin zu Kultur und Cafés gibt es ganzjährig viel zu erkunden und zu erleben. Auch bieten sich Radtouren durch die RadReiseRegion Naturschatzkammern an. Der ruhige Wohnmobilstellplatz befindet sich direkt am Rande des Naturschutzgebiets Wurzacher Ried und 300 m von der feelMOOR Therme entfernt und ist damit ein idealer Ausgangspunkt für viele Aktivitäten. Auf dem erhöhten aber ebenen Gelände finden 17 Reisemobile Platz. Alle nötigen Ver- und Entsorgungseinrichtungen sind vorhanden. In wenigen Gehminuten Entfernung ist das neue Hallenbad zu finden und es lädt die hübsche Innenstadt mit zahlreichen Geschäften zum Bummel ein.

Standort: An der Thermalquelle 1/Riedhalde, Tel. +49 (0)7564 3042301, info@stellplatz-bad-wurzach.de

GPS: 47°54'53"N, 09°54'14"O

Plätze: 17, **Zentrum:** 700 m, **Einkauf:** 500 m

Gebühren: 5,50 €/Nacht inkl. Strom, zzgl. Kurtaxe 1,50 €/Person/Nacht, Frisch-/Abwasser 0,50 €, Duschmöglichkeit in der feelMOOR Therme gegen Gebühr 1,50 €

Ausstattung: Untergrund: asphaltiert





BIBERACH AN DER RISS

Traditionell und weltoffen – so präsentiert sich heute die über 800 Jahre alte ehemalige freie Reichsstadt. Man „schwätzt schwäbisch“ und ist Station bedeutender touristischer Routen, wie der Deutschen Fachwerkstraße, der Oberschwäbischen Barockstraße und der Mühlenstraße Oberschwaben.

Der Marktplatz wird überragt vom imposanten Turm der Stadtpfarrkirche, die mit ihrer barocken Innenausstattung zur Oberschwäbischen Barockstraße gehört. Die beiden Türme und der Weberberg mit seinen uralten Fachwerkhäusern prägen ebenfalls das Stadtbild und können bei einer erlebnisreichen StadtVerführung entdeckt werden. Unbedingt anschauen: Das Museum Biberach. Genau richtig für Erholungssuchende ist der Gesundheitspark Jordanbad mit Thermalbad, Spaßbad und Saunadorf, der zum Teil auf der Gemarkung **Ummendorf** liegt. Am Rande des Naturschutzgebiets lädt das Ummendorfer Naturfreibad zu Badefreuden ein. Die Ummendorfer Pfarrkirche darf zu den eindrucksvollsten Dorfkirchen Oberschwabens gezählt werden. Im gegenüberliegenden Schloß finden heute Konzerte und Ausstellungen statt.

Stadt Biberach, Tourismus

Marktplatz 7/1, 88400 Biberach

Tel. +49 (0)7351 51165

Fax +49 (0)7351 51511

tourismus@biberach-riss.de

www.biberach-tourismus.de

www.ummendorf.de

Genießer-Tipps

Der Biberacher Wochenmarkt, der mittwochs und samstags auf dem Marktplatz stattfindet, gilt als einer der größten Frischemärkte der Region und versorgt die Besucher nicht nur mit frischem Obst und Gemüse direkt vom Erzeuger. Darüber hinaus laden zahlreiche Restaurants, Biergärten und Cafés in der Innenstadt zum Verweilen und Genießen ein.

Stellplatz Biberach, Ribstraße

Geschotterter Reisemobilstellplatz mit 18 Stellplätzen an der Ribstraße, 8 Stromzapfsäulen, ruhig und direkt am Donau-Bodensee-Radweg gelegen, mit Informationstafeln und Prospektfächern ausgestattet, 500m zur historischen Altstadt mit Restaurants, Cafés und Sehenswürdigkeiten, ca. 1,5km zum Hallen- und Freibad.

Standort: Ribstraße,

Tel. +49 (0)7351 51165

GPS: 48°06'11"N, 09°47'45"O

Plätze: 18, **Zentrum:** ca. 500 Meter

Gebühren: 5€/Nacht inkl. Wasser und Entsorgung, zzgl. Strom 0,50€/kWh

Ausstattung: Info-Tafeln, Picknickbank, Untergrund: kiesbedeckt



Reise-Tipps

Verborgene Winkel und historische Schätze finden oder Kneipen kennenlernen, in denen sonst nur Einheimische am Stammtisch sitzen – eine StadtVerführung macht's möglich. Stadtführungen finden ganzjährig jeden Samstag und Sonntag um 14 Uhr sowie von Mai bis Oktober mittwochs um 14 Uhr statt. Treffpunkt ist im Spitalhof, Museum Biberach. Weitere Infos und Beratung in der Tourist-Information im Rathaus, Tel. +49 (0)7351 51165.

Stellplatz Ummendorf, Bachstraße

Stellplatz hinter dem Brauerei-Gasthof in der Ortsmitte Ummendorf

Standort: Bachstraße 10,

Tel. +49 (0)7351 44430

GPS: 48°03'47"N, 09°49'57"O

Plätze: 5, **Zentrum:** 200m (Ummendorf), 5 km (Biberach), **Einkauf:** 200m

Gebühren: Übernachtung für 2 Nächte gebührenfrei, danach 4 € pro Nacht, Strom 4 € pro Tag

Ausstattung: Im Gasthof: WC gebührenfrei (zu den Öffnungszeiten des Brauerei-Gasthofs), Info-Tafel und Umgebungskarte am Stellplatz, WLAN (über den Gasthof), Untergrund: gepflastert/ teilw. geteert.





EHINGEN

**Herzlich willkommen in Ebingen, der Donau-
stadt an der Schnittstelle von Oberschwaben
und Alb.**

Der Erlebniswert unserer Region ist hoch: Ob Barockstraße, UNESCO Biosphärengebiet Schwäbische Alb, Junge Donau oder Bierkulturstadt – die Zahl an Freizeitaktivitäten scheint schier unerschöpflich. Und wenn Sie ein Wohnmobil Ihr Eigen nennen, können Sie unseren Stellplatz mit herrlichem Blick ins Donautal für Abstecher in dieses Rad- und Wanderparadies nutzen. Auf keinen Fall entgehen lassen sollten Sie sich den kulinarisch aufgeladenen Bierwanderweg (mit Audio-Tour im Stadtzentrum) sowie die zweitägige ADFC „Berg Bier Radtour“.

Vom Deutschen Wanderverband zertifiziert sind darüber hinaus der Besinnungsweg im Biosphärengebiet und der BurgFelsenPfad im burgenreichsten Tal Deutschlands, dem Lautertal.

Tourist-Info Ebingen

Marktplatz 1, 89584 Ebingen
Tel. +49 (0)7391 503207
Fax +49 (0)7391 5034207
tourismus@ehingen.de
www.ehingen.de

Reise-Tipp

Direkt vom Stellplatz aus starten Sie Ihre Radtour auf dem berühmten Donauradweg. Unser Tipp: Wählen Sie die wahrhaftige traumhafte Route durch das Urdonautal, das Sie zu weltbekannter Eiszeitkunst, dem romantischen Blautopf und dem Ulmer Münster führt.

www.deutsche-donau.de

Genießer-Tipp

Bekannt ist Ehingen durch seine herausragende Bierkultur: Sage und schreibe fünf historische Brauereien gibt es mit 53 verschiedenen Biersorten und einem breiten gastronomischen und touristischen Angebot. Für die im Ländle einzigartige Verbindung von Bier und Kultur wurde die Bierkulturstadt vielfach ausgezeichnet. www.bierkulturstadt.info

Wohnmobilstellplatz Ehingen

Mit dem Ehinger Wohnmobilstellplatz steht Freunden des mobilen Urlaubs ein Stellplatz zur Verfügung, der durch seine herrliche Lage besticht. Alle technischen Anlagen sind neu und das leistungsstarke W-LAN ist kostenfrei. Zudem gibt es keine Beschränkungen nach Größe und Gewicht der Fahrzeuge.

Standort: Am Stadion, Tel. +49 (0)7391 503207,

GPS: 48°16'50"N, 09°44'09"O

Plätze: 14, **Zentrum:** 1 km, **Einkauf:** 500 m

Gebühren: 3 Nächte kostenfrei, danach 4€ pro Nacht, 0,50€ für 1 kWh Strom, 0,50€ für 50 Liter Trinkwasser (Wasser inkl. Abwasser) Frischwasserentnahme von Dez.-Feb. nicht möglich.

Ausstattung: Recyclingstation in der Nähe, Untergrund: geschottert/asphaltiert.





ISNY IM ALLGÄU

Portalort der Wandertrilogie, bietet ganzjährig ein attraktives Sport-, Kultur- und Freizeitangebot. Vor den Toren der Stadt treffen unterschiedliche Landschaftsräume aufeinander: das Naturschutzgebiet Bodenmöser, die Eistobel-Schlucht und der voralpine Höhenzug der Adelegg – Beste Voraussetzungen für Aktivitäten wie geführte Wanderungen im Rahmen des Isnyer NaturSommers, Radtouren mit Blick auf die Alpen, Nordic Walking im DSV Nordic Aktiv Zentrum oder Langlauf- und Schneeschuhtouren.

Unterschiedliche Stadt- und Themenführungen im mittelalterlichen Oval runden das Angebot ab. Isny ist zudem Heilklimatischer Kurort im Württembergischen Allgäu und bietet mit seinem subalpinen, nebelfreien Reizklima und den kurörtlichen Einrichtungen beste Therapie- und Behandlungsmöglichkeiten.

Isny Info

Im Hallgebäude, Marktplatz 2
88316 Isny im Allgäu
Tel. +49 (0)7562 9999050
info@isny-marketing.de
www.isny.de

Genießer-Tipp

Isnyer GourmetWanderung: Saisonale Gaumenfreuden die Landschaften verbinden. Bestens verwöhnt wandern die Teilnehmer auf der Feinschmecker-Führung durch Moore, Wiesen und Wälder. Den Tag krönt auf dem „Kapf“ die Aussicht auf Nagelfluh- und Alpenkette (Info: Tel. +49 (0)7562 9999050, info@isny-marketing.de).

Stellplatz Untere Mühle

Der Wohnmobilstellplatz Untere Mühle liegt nahe der historischen Altstadt direkt am Ach-Bach gegenüber dem Kurpark. Geschäfte, Gaststätten, Sehenswürdigkeiten und Museen sind zu Fuß in kürzester Zeit zu erreichen. In unmittelbarer Nähe befindet sich das 611 ha große Naturschutzgebiet Bodenmöser.

Standort: Seidenstraße 41,
Tel. +49 (0)7562 9999050

GPS: 47°41'41"N, 10°02'13"O

Plätze: 16, **Zentrum:** 200 m

Gebühren: 12 € pro Nacht, Strom 0,50 € pro kWh, Frischwasser 0,10 € / 10l, Aufenthalt: max. 2 Nächte

Ausstattung: WC im Kurhaus,
Untergrund: naturbelassen, kiesbedeckt



Reise-Tipp

Stadtführung: Ein katholisches Kloster innerhalb der Mauern einer protestantischen Stadt. Wie Ordensbrüder, Adel und Bürgertum, Handwerker und Händler das Gesicht der Stadt prägten, erfahren die Teilnehmer beim geführten Stadtrundgang „Isny erzählt Geschichte“. Jeden Samstag, 9:30 Uhr, www.isny.de/erlebnisse

Dethleffs-Werk

Für Reisemobile reservierter Bereich im hinteren Abschnitt des großen Firmenparkplatzes neben dem Dethleffs-Werk im Gewerbegebiet Isny.

Standort: Alemannenstraße 7,
Tel. +49 (0)7562 9870

GPS: 47°42'04"N, 10°03'05"O

Plätze: 9, **Zentrum:** 1 km

Gebühren: 5 € pro Nacht (Dethleffs-Reisemobile 2 Nächte frei) zzgl. 1,50 € Kurtaxe pro Person, Frischwasser 1 €/70l, Aufenthalt: max. 2 Nächte

Ausstattung: Untergrund: gepflastert





KISSLEGG IM ALLGÄU

Inmitten des Württembergischen Allgäus, nur einen Katzensprung von den Alpen und dem Bodensee entfernt, liegt umrandet von Wiesen, Wäldern, Seen und Mooren, der Luftkurort Kißlegg.

Für Besucher gibt es in der „Stadt der kurzen Wege“ viel zu entdecken und noch mehr zu genießen: Kulturkenner führt es auf direktem Weg in die Barockkirche St. Gallus und Ulrich mit ihrem prächtigen Tonnengewölbe und dem bekannten Augsburgers Silberschatz. Aber auch das Neue Schloss mit seinen berühmten Sibyllenfiguren und laufenden zeitgenössischen Kunstausstellungen, lohnt einen Besuch. Sportlich Interessierte können aus einem umfassenden Rad- und Wanderwegenetz auswählen und die umliegende Landschaft erkunden. An heißen Sommertagen lockt das Strandbad Obersee sowie ein imposanter schattiger Schlosspark im englischen Stil, inmitten des Ortszentrums der Gemeinde Kißlegg. Der Schlosspark ist geradezu ideal für eine Rast, ein Picknick oder einen Spaziergang – das schöne Barockschloss immer im Blick.

Gäste- und Bürgerbüro Kißlegg

Neues Schloss, Schlossstraße 8, 88353 Kißlegg
Tel. +49 (0)7563 936142
Fax +49 (0)7563 936199
tourist@kisslegg.de
www.kisslegg.de

Reise-Tipp

Zahlreiche Seen und Weiher rund um Kißlegg bilden die Kißlegger Seenplatte. Die Schönheiten der Landschaft, die Sehenswürdigkeiten und die vielfältige Flora und Fauna lassen sich bei einer Radtour oder Wanderung auf einem der Themenwege erschließen. An einigen Stellen laden die Gewässer zum Baden und zum Verweilen ein.

Genießer-Tipp

Nach einer familienfreundlichen Wanderung auf dem Erlebnispfad Burgermoos mit Mitmachstationen durch die moortypischen Tier- und Pflanzenwelt, lädt von Fr. – So. das Burgermoos-Stüble in Oberriedgarten bei Kißlegg zur Einkehr ein. Tel. +49 (0)7563 908636.

Stellplatz am Strandbad Obersee

Stellplatz für 24 Reisemobile, mit moderner Ausstattung, direkt am Strandbad Obersee (geöffnet von Mai bis September) mit Naturbadesee, Warmwasser- und Kinderplanschbecken, sanitären Einrichtungen und Kiosk.

Standort: Strandbadweg 5, Tel. +49 (0)7563 936142

GPS: 47°47'45"N, 09°52'45"O

Plätze: 24, **Zentrum:** 800m

Gebühren: ganzjährig 7 € pro Nacht und Mobil. Kurtaxe inklusive. Strom 0,50 € pro kWh, Frischwasser 0,10 € für 10l, 1 € für 100l

Ausstattung: Untergrund: asphaltierte Wege, kiesbedeckte Parzellen, sanitäre Anlagen im Strandbad während der Saison





LEUTKIRCH IM ALLGÄU

Dein Urlaub. Unsere Heimat.

Sofort zu Hause fühlen: Freiheit und Geborgenheit gehören im Allgäu zusammen wie Ruhe und Natur. In Leutkirch trifft lebendiges und städtisches Flair auf traditionelle, dörfliche Lebenswelten. Die malerischen Gässchen laden zu einem Spaziergang durch die Altstadt ein. Bei einer historischen Stadtführung wird die Vergangenheit der Stadt lebendig. Wer aktiv sein möchte, findet ausgeschilderte Radwege durch traumhafte Hügellandschaften, bestens präparierte Loipen und reizvolle Rundwanderwege. Vom Schloss Zeil aus genießt man einen überwältigenden Fernblick bis zu den Alpen. Im historischen Glasmacherdorf Schmidfelden präsentiert Glasmacher Stefan Michaelis seine traditionelle Handwerkskunst. Das und noch viel mehr bietet Leutkirch im Allgäu.

Schwaben-Tipp

Gratis Abkühlung mit der Leutkircher Gästekarte: einfach den Parkschein-Abriss direkt gegenüber an der Freibadkasse abgeben und einen einmaligen freien Eintritt ins Naturfreibad für die ganze Familie sichern.

Touristinfo Leutkirch

Marktstraße 32, 88299 Leutkirch im Allgäu
Tel. +49 (0)7561 87154
touristinfo@leutkirch.de
www.leutkirch.de

Genießer-Tipp

In der Allgäuer Genussmanufaktur erwartet die Besucher ein bunter Blumenstrauß an Allgäuer Handwerkskunst. Im historischen Gemäuer gibt es zahlreiche Kunst- und Genusshandwerker, die sich bei der Arbeit über die Schulter schauen lassen. Im Heimatladen können die Unikate aus der Region erworben werden können. www.allgaeuer-genussmanufaktur.de

Reise-Tipp

Ein Ferienpark der Superlative: Center Parcs Park Allgäu. Insgesamt 1.000 Ferienhäuser im Grünen und ein Zentralbereich „Market Dome“ mit über 20.000 m² bieten ein ganzjähriges Urlaubserlebnis. Das Herz des „Market Dome“ bildet das tropische Badeparadies Aqua Mundo, ein wetterunabhängiges Spaßbad der besonderen Art. Zahlreiche attraktive Freizeiteinrichtungen im Park Allgäu bieten Urlaubern und Tagesgästen neben einer Vielzahl an Aktivitäten auch Erholung und Entspannung. Im exklusiven Spa & Country Club mit Themen-Saunalandschaft, türkischem Bad, Sole-Becken, Fitness-Bereich und vielem mehr sind Wohlfühlmomente garantiert. www.tagesausflugcenterparcs.de

Stellplatz am Stadtweiher

Der Leutkircher Reisemobilhafen liegt mitten in einem Erholungsgebiet, direkt gegenüber dem Naturfreibad am Stadtweiher. Ausreichend Platz und Privatsphäre bieten die großzügig geplanten Parzellen (6 × 12 m). Wasser und Strom stehen an modernen Versorgungseinrichtungen zur Verfügung. Die Wasserentsorgung ist kostenfrei möglich. Zur Altstadt sind es zu Fuß nur zehn Minuten. Rund um den Stellplatz befinden sich: Rad- und Wanderwege, Nordic-Walking-Routen, Sport- und Naturlehrpfade, Tennisplätze, Angelmöglichkeiten, ein Kneippbad sowie eine Gastronomie mit regionaler Küche.

Standort: Kemptener Straße 62,
Tel. +49 (0)7561 87154

GPS: 47°49'20"N, 10°02'22"O

Plätze: 14, **Zentrum:** 1,2 km, **Einkauf:** 1 km
Gebühren: 8€ pro Nacht und Mobil, inkl. Müll- und Grauwasserentsorgung, Strom 0,50€ pro kWh, Frischwasser 0,10€ für 10l, 1€ für 100l

Ausstattung: Rad-Service-Station, Grillplatz, Relaxliege, Hundetoilette, Info-Tafel, Untergrund: Rasengittersteine, asphaltierte Wege, sanitäre Anlagen im Freibad (ca. Mai-September)





NÖRDLICHER BODENSEE

Willkommen in der Ferienregion Nördlicher Bodensee! Die ehemalige Reichsstadt Pfullendorf lädt zu einem Bummel durch die Altstadt mit ihren liebevoll restaurierten Fachwerkhäusern und engen Gässchen ein.

Sehenswert sind die barocke Stadtpfarrkirche, das Alte Haus (1317), sowie das Obertor – Wahrzeichen der Stadt. Kostenlose Stadtführung: Von Mai bis Oktober jeden Freitag. Die Gemeinde Ostrach gehört ebenso zur Ferienregion Nördlicher Bodensee. Ostrach liegt in den drei historischen Ländern Baden, Hohenzollern und Württemberg. Das zu Ostrach gehörende Naturschutzgebiet Pfrunger-Burgweiler Ried ermöglicht Wanderungen und Radtouren in der Natur pur.

Tourist-Information

Ferienregion Nördlicher Bodensee
Kirchplatz 1
88630 Pfullendorf
Tel. +49 (0)7552 251131
Fax +49 (0)7552 931130
tourist-information@stadt-pfullendorf.de
www.pfullendorf.de
www.noerdlicher-bodensee.de

Reise-Tipp

Vielfältiges Freizeitangebot im Seepark: Badesee, Spazierwege, Kinderspielplätze, Restaurants, Wasserskianlage, Tauchzentrum, Abenteuer- & Fußball-Golfanlage. In der Ferienregion liegt zudem das Naturschutzgebiet Pfrunger-Burgweiler Ried, welches mit 2.600 ha das zweitgrößte zusammenhängende Moorgebiet Süddeutschlands ist. Der 2016 eröffnete Bannwaldturm ermöglicht in einer Höhe von fast 39 Meter grandiose Aussichten.

Stellplatz am Seepark Linzgau

Standplätze für Wohnmobile direkt beim Seepark Linzgau (Eingang Ost), nur ca. 1 km zur Altstadt. Duschen (im Sommerhalbjahr) und Toiletten können während der Öffnungszeiten im Seepark genutzt werden. Entsorgungsmöglichkeiten sowie Frisch- und Abwasser in der Nähe, beim Klärwerk, vorhanden. Stromanschlüsse direkt auf dem Platz verfügbar.

Standort: Am Litzelbacher Weg, Tel. +49 (0)7552 251131

GPS: 47°56'1.207"N, 09°14'13.014"O

Plätze: 25, **Zentrum:** 1 km, **Einkauf:** 200 m

Gebühren: 6€ pro Tag, Stromanschluss 0,50€/1 kWh, Wasseranschluss 1€/100l

Ausstattung: Untergrund: kiesbedeckt/ Wiese, Wohnwagen sind nicht gestattet



Genießer-Tipp

Im Seepark: Lukullum mit Seeterrasse, „La Maison du Lac“ mit Außenterrasse, Jägerhof Gastronomie.

Stellplatz Weites Ried

Der Stellplatz Weites Ried liegt direkt am Naturschutzgebiet, die Freilichtanlage des Grenzsteinmuseums ist ca. 400 m entfernt. 4 Stellplätze mit Stromanschluss sind vorhanden. Der Platz liegt im Teilort Burgweiler am Ortsrand und ist sehr ruhig.

Standort: Gemeinde Ostrach, Teilort Burgweiler, Tel. +49 (0)7585 3000

GPS: 47°55'02"N, 09°21'16"O

Plätze: 4, **Zentrum:** 4 km, **Einkauf:** 4 km

Gebühren: 4€ pro Nacht und Mobil, Strom 1€ pro 8 h, Kasse am Platz

Ausstattung: Untergrund: kiesbedeckt/ geteert, Infotafel zu Gastronomie und Einkaufsmöglichkeiten sowie Notfallnummern, Fahrplan des Freizeituges Räuberbahn, Beachvolleyballplatz zur freien Verfügung





OCHSENHAUSEN

Schon von weitem ist in Ochsenhausen die gewaltige Anlage der ehemaligen Benediktiner-Reichsabtei zu sehen. Die ursprünglich gotische und später barockisierte Basilika gilt mit ihrer reichen Ausstattung als Kleinod des süddeutschen Barock.

Berühmt ist die Orgel des aus Ochsenhausen stammenden Orgelbaumeisters Joseph Gabler. Konzerte, Ausstellungen, das Klostermuseum und die in den ehemaligen Konventgebäuden beheimatete Landesakademie für die musizierende Jugend machen das Kloster zum kulturellen Zentrum für die ganze Region. Ein besonderes Erlebnis ist die Fahrt mit der historischen Öchsle-Bahn. Und wer Ruhe und Beschaulichkeit sucht, findet diese am idyllischen Krummbachweg, dem ehemaligen Brevierweg der Benediktiner und heutigen wasserbauhistorischen Wanderweg, ausgehend von der Klosteranlage.

Tourist-Information Ochsenhausen

Marktplatz 1

88416 Ochsenhausen

Tel. +49 (0)7352 922026

Fax +49 (0)7352 922019

stadt@ochsenhausen.de

www.tourismus-ochsenhausen.de

Reise-Tipp

Orgelkonzerte in der prächtigen Basilika, Kammermusik im Bibliothekssaal, Sinfoniekonzerte im historischen Bräuhaus – musikalische Höhepunkte gibt es viele in Ochsenhausen. Regelmäßig finden Konzerte der Landesakademie für die musizierende Jugend und alljährlich im Mai die Musikfestspiele „Schwäbischer Frühling“ statt (Info unter Tel. +49 (0)7352 922026).

Genießer-Tipp

Ein besonderer Genuss für Eisenbahnfreunde ist die Öchsle-Museumsbahn: Die Schmalspurbahn verkehrt von Mai bis Anfang Oktober an jedem Sonntag sowie 1. Samstag im Monat durch die oberschwäbische Bilderbuchlandschaft zwischen Ochsenhausen und Warthausen. Im bewirtschafteten Restaurationswagen gibt es kleine Speisen und Getränke (Info unter Tel. +49 (0)7352 922026, www.oechsle-bahn.de).



Stellplatz An der Kapfhalle

Parkplatz der Kapfhalle unterhalb der Klosteranlage mit Blick auf das Kloster sowie auf das obere Rottumtal. Stadtmitte und Klosteranlage mit ihren Sehenswürdigkeiten sind innerhalb weniger Gehminuten zu erreichen.

Standort: Jahnstraße, Tel. +49 (0)7352 922026

GPS: 48°04'01"N, 09°57'00"E

Plätze: 5, **Zentrum:** 500m

Gebühren: Gebührenfrei

Ausstattung: Untergrund: geschottert





RAVENSBURG

Die ehemals Freie Reichsstadt Ravensburg, mitten in der Ferienlandschaft Allgäu und Bodensee gelegen, ist mit 50.000 Einwohnern die wirtschaftliche Mitte der Region. Früher schon Handelszentrum, ist sie heute die Einkaufsstadt Oberschwabens.

Der zentral gelegene Marienplatz ist der ideale Ausgangspunkt, um die „Stadt der Türme und Tore“ zu erkunden. Dort und in den angrenzenden Straßen und Gassen, herrscht reges Leben: In der Bachstraße, wo der Stadtbach offen fließt, oder in der liebevoll sanierten Marktstraße. Fußgängerzonen laden zum unbeschwertem Bummel ein, das Stöbern in Geschäften lässt sich hervorragend mit einer Besichtigung der historischen Altstadt verbinden – auf eigene Faust oder mit einer Stadtführung.

Tourist Information Ravensburg

Marienplatz 35
88212 Ravensburg
Tel. +49 (0)751 82800
Fax +49 (0)751 82466
tourist-info@ravensburg.de
www.ravensburg.de

Genießer-Tipp

Frische Produkte aus der Region erhält man im Bauernmarkt in der Markthalle, in der Mönchmühle Schuler mit Mühlenladen und im Saftladen der Fruchtsaftkellerei Stiefel in Hübscher. Ein Erlebnis für sich ist der traditionelle Ravensburger Wochenmarkt, der jeden Samstag in der Marktstraße und auf dem Gespinstmarkt abgehalten wird und viele Menschen aus Nah und Fern in die Altstadt lockt (Info unter Tel. +49 (0)751 82800).

Reise-Tipp

Schon von weitem locken die vielen Türme der alten Handelsstadt Ravensburg. Mehr als ein Dutzend haben Ravensburg als die Stadt der Türme und Tore bekannt gemacht. Der Blaserturm im historischen Zentrum lädt zum grandiosen Ausblick über die Stadt ein. (Info zu Turmbesteigungen unter Tel. +49 (0)751 82800).

Stellplatz Mühlbruckstraße

19 Stellplätze am Rande der historischen Altstadt (zehn Gehminuten). Zufahrt über die Meersburger Straße, Bushaltestelle Mühlbrück in unmittelbarer Nähe. Direkt am Wander- und Radwanderwegenetz der Region Bodensee-Oberschwaben gelegen.

Standort: Mühlbruckstraße, Tel. +49 (0)751 82800

GPS: 47°46'55"N, 9°35'59"O

Plätze: 19, **Zentrum:** 500m

Gebühren: 8,50€ pro Nacht und Mobil

Ausstattung: Info-Tafel, Untergrund: geschottert, Aufenthalt: max. 3 Tage





RAVENSBURGER SPIELELAND

Übernachten bei Maus & Co.: Im Freizeitpark am Bodensee erleben kleine und große Abenteurer unvergessliche gemeinsame Momente. Mitten im Grünen heißt es hier: mitmachen, Neues erfahren und spielerisch dazulernen.

Entdeckt die schönsten Spielideen von Ravensburger im XXL-Format und über 70 Attraktionen in 8 Themenwelten. Stellt in der SchokoWerkstatt von Ritter Sport eure Lieblingsschokolade her, begebt euch mit dem BRIO Wellenreiter auf eine rasante Fahrt durch den Hafen oder saust im Familien-Freifallturm „Hier kommt die Maus“ in luftige Höhen. In der **GraviTrax Kugelbahn** werdet ihr selbst zur rasenden Kugel und dreht und wendet euch während der ganzen Fahrt. Hier heißt es Action und Adrenalin pur!

Freizeitpark Ravensburger Spieleland

Am Hangenwald 1
88074 Meckenbeuren/Deutschland
Tel. +49 (0)7542 4000
Fax +49 (0)7542 400101
spieleland@ravensburger.de
www.spieleland.de
www.spieleland-feriendorf.de

Im Ravensburger Spieleland Feriendorf erwarten euch thematisierte Ferienhäuser. Wer mit dem eigenen Wohnmobil oder Caravan anreist, nutzt einen der 40 Stellplätze in unmittelbarer Nähe zum Freizeitpark. Diese verfügen über Stromanschluss direkt am Platz, zentrale Frischwasserversorgung und Entsorgungsmöglichkeiten. Abenteuerer können ihr eigenes Zelt mitten in der Natur auf unserem Zeltplatz aufschlagen. Während der Feriendorf-Öffnungszeiten kann der volle Komfort des Feriendorfgeländes inklusive Badehaus genutzt werden. Ein gesundes Frühstück im Feriendorf-Restaurant und ein Abendessen können optional dazu gebucht werden. Für einen entspannten Abend mit der Familie findet ihr im kostenlosen Spiele- und Buchverleih über 1.000 Spiele, Bücher und Puzzle mit dem blauen Dreieck.



Ravensburger Spieleland Feriendorf

Standort: Am Hangenwald 1, 88074 Meckenbeuren,
Tel. +49 (0)7542 4000

GPS: 47°42'34"N, 09°35'33"O

Plätze: 40, **Zentrum:** 500m, **Einkauf:** 100m

Gebühren: 25 € pro Nacht und Mobil/Zelt. Zzgl.
Tages-Ticket zum vergünstigten Sonderpreis für 30 €
pro Person (Erw./Kind).

Ausstattung: Untergrund: Mobil: geschottert, Zelt:
Wiese, Aufenthalt: unbegrenzt





RIEDLINGEN

Zwischen Bussen und Schwäbischer Alb, inmitten einer Bilderbuchlandschaft mit weiten Wiesen und Feldern, liegt das traditionsreiche Städtchen Riedlingen. Liebens- und erhaltenswert: Die Altstadt steht als Gesamtensemble vollständig unter Denkmalschutz. Türme und Tore, stolze Bürgerhäuser, Fachwerkgiebel, schöne Plätze und verwinkelte Gassen voller Geschichte und Geschichten prägen das Gesicht der Donaustadt – eine der schönsten in Oberschwaben.

Die Riedlinger, sagt man, sind ein ganz besonderes Völkchen: schaffig und fröhlich, optimistisch und vor allem geradeheraus – vielleicht, weil in Riedlingen nie ein Fürst Hof gehalten hat. Vielleicht auch, weil ihre Stadt von den vielen Kriegen weitgehend verschont blieb. Die Riedlinger wissen, wie man richtig feiert. Und wenn es gerade kein offizielles Fest gibt, dann findet sich ein Anlass – der Markttag zum Beispiel. Vielleicht liegt die liebenswerte Art der Riedlinger aber auch am Storch, der seit Jahrhunderten schon den Sommer über auf dem Rathaus residiert. Lernen Sie Riedlingen kennen.

Tourist-Information Riedlingen

Marktplatz 1, 88499 Riedlingen

Tel. +49 (0)7371 1830

Fax +49 (0)7371 18355

info@riedlingen.de, www.riedlingen.de

Genießer-Tipp

Die Gastronomiebetriebe in Riedlingen und den Teilorten freuen sich auf Ihren Besuch. Entdecken Sie die Vielfalt der deutschen und internationalen Küche (Infos: www.riedlingen.de).

Reise-Tipp

Genießen Sie die Landschaft bei einer Radtour auf dem Donauradweg. Bummeln Sie durch die Altstadt und erfreuen sich an der malerischen Kulisse. Bestaunen Sie das ehemalige Kapuzinerkloster und die barocke Weilerkapelle. Auch ein Besuch im Museum „Schöne Stiege“ und im Feuerwehrmuseum lohnt sich.

Stellplatz

Wohnmobilstellplätze auf dem Parkplatz bei der Stadthalle in unmittelbarer Nähe des Stadtzentrums direkt an der Donau. Mit Ver- und Entsorgungsstation, Zapfsäule für Trinkwasser und Strom. Frischwasser gegen Gebühr (Münzbetrieb), kostenlose Abwasserentsorgung. Am Tourist Energy Point können E-Bikes in abschließbaren Boxen geladen werden.

Standort: Alte Unlinger Straße,

Tel. +49 (0)7371 1830

GPS: 48°09'07.5"N, 09°28'40.5" O

Plätze: 3, **Zentrum:** 300m, **Einkauf:** 200m

Gebühren: Gebührenfrei

Ausstattung: Untergrund: befestigt, geteert,

Aufenthalt: unbegrenzt





SIGMARINGEN

Fürstlicher Glanz inmitten des Naturparks Obere Donau: Sigmaringen ist insbesondere für das an der Donau gelegene Hohenzollernschloss bekannt. Doch die reizvolle Kleinstadt bietet viel mehr: Wandern auf 5 Premiumwanderwegen, Radtouren auf dem Donau-Radweg und die historische Altstadt mit ihren sehenswerten Gebäuden bieten Urlaubsspaß für Jung und Alt.

Das Wahrzeichen Sigmaringens ist das an der Donau gelegene Hohenzollernschloss. Nur wenige Schritte von der historischen Altstadt Sigmaringens entfernt thront es auf einem markanten Felsen und bietet einen herrlichen Blick ins Donautal und über die Stadt. Das Schloss ist von März–Dezember täglich geöffnet und kann im Rahmen einer Führung besichtigt werden. Nach der Schlossbesichtigung lädt die Altstadt mit ihren zahlreichen Geschäften, Restaurants und Cafés zum Entspannen und Genießen ein. Das Angebot in den Restaurants und Biergärten an der Donau reicht von Schwäbischen Spezialitäten, einheimischen Bieren und der bekannten Hohenzollern-Torte bis hin zu internationalen Spezialitäten. Sigmaringen liegt mitten im Naturpark Obere Donau, einer der schönsten Flusslandschaften Deutschlands. Die fünf Premiumwanderwege rund um Sigmaringen führen durch malerische Flussauen, auf mächtige Felsen und zu herrlichen Aussichtspunkten. Entlang der Wege gibt es zahlreiche Vesperinseln, Ruhebänke und Waldliegen, auf welchen man sich zwischendurch immer wieder erholen und entspannen kann.

Tourist-Information Sigmaringen

Fürst-Wilhelm-Straße 15 / Rathausplatz, 72488 Sigmaringen
Tel. +49 (0)7571 106224, tourismus@sigmaringen.de,
www.sigmaringen.de

Genießer-Tipps

Wer nach Sigmaringen kommt, muss die Hohenzollerntorte probieren. Am besten nach einer Führung im Hohenzollernschloss direkt unterhalb bei den Hofkonditoren Huthmacher. Und als süßes Mitbringsel oder zum Direktnaschen empfehlen sich die Meisterpralinen – einfach lecker. Hofkonditorei Huthmacher, Fürst-Wilhelm-Str. 22, 72488 Sigmaringen, www.hofkonditorei-huthmacher.de

Reise-Tipp

Vom Stellplatz aus radeln Sie auf dem Donau-Radweg durch den Schwäbischen Canyon nach Beuron durch die faszinierende Flusslandschaft der Oberen Donau mit senkrechten Felsen und alten Burgen.

out and back Wohnmobilstellplatz Sigmaringen

Zentrumsnahe Lage und nur wenige Meter vom Donau-Radweg und der Donau entfernt. Die historische Altstadt mit Geschäften, Restaurants und Cafés ist fußläufig in 5 Min. erreicht. Faszinierender Blick auf das Hohenzollernschloss. Einkaufsmöglichkeiten sind in unmittelbarer Nähe vorhanden, ebenso Restaurants, Biergärten und Kinderspielplätze.

Standort: Georg-Zimmerer-Str. 6, Tel. +49 (0)7571 50411

GPS: 48°5'6"N, 09°12'40.5"O

Plätze: 24, **Zentrum:** 300 m, **Einkauf:** 50 m

Gebühren: 10 € pro Nacht und Mobil, Frischwasser 1 € für 100l, Strom 1 € für 3 Stunden

Ausstattung: Hochseilgarten, Kanutouren und Minigolf direkt nebenan, Freibad: 300 m entfernt. Untergrund: geteert/kiesbedeckt. Aufenthalt: max. 5 Nächte, Infotafel





ULM/NEU-ULM

Die „Zweilandstadt“ an der Donau mit ihren 190.000 Einwohnern ist kulturelles und wirtschaftliches Zentrum einer weiten Region im Zentrum Süddeutschlands.

Die ehemalige Reichsstadt Ulm ist bekannt für das gotische Münster mit dem höchsten Kirchturm der Welt (161,5m) und hat mit dem reich geschmückten Rathaus und dem malerischen Fischerviertel eine sehenswerte Altstadt zu bieten. Sie verfügt auch über viele bedeutende Museen, wo u. a. die fast 40.000 Jahre alte „Löwenmensch“-Skulptur zu sehen ist, und hochkarätige Architektur bis hin zur Moderne. Weitere beliebte Sehenswürdigkeiten sind das Kloster Wiblingen mit dem prächtigen Rokoko-Bibliothekssaal, das einzigartige Museum der Brot und Kunst und die gewaltigen Anlagen und Bauten der ehemaligen Bundesfestung Ulm aus dem 19. Jahrhundert. Die Geburtsstadt Albert Einsteins ist die jüngste Universitätsstadt Baden-Württembergs und Deutschlands erste Wissenschaftsstadt.

Tourist-Information Ulm/Neu-Ulm

Münsterplatz 50 (Stadthaus)

89073 Ulm

Tel. +49 (0)731 1612830

Fax +49 (0)731 1611641

info@tourismus.ulm.de

www.tourismus.ulm.de

Reise-Tipp

Iller- und Donau-Radweg in unmittelbarer Nähe. Kloster Wiblingen mit Rokoko-Bibliothekssaal 3 km entfernt.

Genießer-Tipp

Nähe zu zahlreichen Biergärten (Holzofenpizza in der „Jakobsruhe“) oder zum Glacis-Stadtpark Neu-Ulm mit Open-Air-Bühne, Festungsanlagen, Biergarten und Spielplätzen. Eine Ulmer Spezialität ist das „Ulmer Zuckerbrot“ in der Bäckerei Zaiser, Herrenkellergasse.

Reisemobilplatz Donaabad

49 Premium-Stellplätze direkt am größten Erlebnisbad der Region. Bushaltestelle in unmittelbarer Nähe.

Standort: Am Öschweg 6, 89231 Neu-Ulm
Tel. +49 (0)731 1612830

GPS: 48°38'32"N, 09°98'58"O

Plätze: 49, **Zentrum:** 2 km, **Einkauf:** 2 km

Gebühren: 10€ pro Nacht und Mobil (12€ XL-Stellplatz) inkl. WLAN, Strom 0,50€ pro kWh und Frischwasser 0,10€ pro 10l

Ausstattung: Untergrund: kiesbedeckt / geteert, Aufenthalt: unbegrenzt, WC und Servicecenter vorhanden, 15% Rabatt auf Donaabad-Eintritt, Brötchenservice





Ihre Urlaubsberatung

Fragen oder Anregungen bezüglich Ihres nächsten Aufenthalts in der Ferienregion Oberschwaben-Allgäu? Gerne stehen wir Ihnen individuell beratend zur Seite, um Ihren Aufenthalt in unserer Region zu einem besonderen Erlebnis werden zu lassen. Gerne unterstützen wir Sie mit kostenlosem Informationsmaterial.

Oberschwaben Tourismus GmbH

Neues Kloster 1, 88427 Bad Schussenried

Tel. +49 (0)7583 926380

info@oberschwaben-tourismus.de

www.oberschwaben-tourismus.de



UTTENWEILER

Mitten der herrlichen oberschwäbischen Landschaft, am Fuße des Bussen, liegt Uttenweiler. Die Gemeinde Uttenweiler mit ca. 3.600 Einwohnern hat einiges an Sehenswürdigkeiten zu bieten.

Das familienfreundliche Naturfreibad ist sehr beliebt und über die Gemeindegrenzen hinaus bekannt. Auch die Pfarrkirche St. Simon und Judas ist mit Sicherheit einen Besuch wert. Und im Mittelpunkt steht natürlich der Bussen, als höchster und „heiliger“ Berg Oberschwabens.

Reise-Tipp

Uttenweiler ist ein idealer Ausgangspunkt für Ausflüge zum Federsee, dem Wurzacher Ried, dem Bodensee, dem wildromantischen Donautal und der Lauter.

Genießer-Tipp

In und um Uttenweiler gibt es verschiedene Gastronomiebetriebe, mit abwechslungsreichen Angeboten. Weitere Informationen unter www.uttweiler.de.

Gemeinde Uttenweiler

Hauptstr. 14, 88524 Uttenweiler
Tel. +49 (0)7374 92060
info@uttweiler
www.uttweiler.de

Stellplatz beim Naturfreibad

Der Uttenweiler Reisemobilstellplatz liegt idyllisch gelegen beim Naturfreibad.

Standort: Weiherstr. 100,
Tel. +49 (0)7374 92060

GPS: 48°08'19"N, 9°37'09"O

Plätze: 12, **Zentrum:** 2 km,

Einkauf: 2 km

Gebühren: 10€ pro Nacht und Mobil, Strom 1€/kWh, Warmdusche 0,50€

Ausstattung: Info-Tafel, Untergrund: kiesbedeckt





WANGEN IM ALLGÄU

Wer Wangen und insbesondere seine prächtige Altstadt besucht, dem bedeutet sie Liebe auf den ersten Blick: Wangen, Stadt historischer Gebäude und zahlreicher Brunnen, der lauschigen Gassen und stillen Winkel, der gepflegten Gastronomie und der netten Menschen.

Die Wangener sind stolz auf ihre Stadt und machen es Besuchern leicht, sich rasch heimisch zu fühlen. Es heißt: „In Wange bleibt ma hange!“ Warum bloß? Liegt's vielleicht am Flair der Stadt, das die Touristiker keck als „südliches“ bezeichnen? Oder daran, dass es so vieles zu entdecken gibt in dieser liebenswerten „Stadt der schönen Brunnen“? Finden Sie's heraus bei einem geführten „Rundgang durchs Städtle“ (jeden Samstag um 10:30 Uhr). Herzlich willkommen!

Gästeamt – Tourist-Information

Bindstraße 10
 88239 Wangen im Allgäu
 Tel. +49 (0)7522 74211
 Fax +49 (0)7522 74214
 tourist@wangen.de
 www.wangen-tourismus.de

Genießer-Tipp

„Der Weg ins Lamm sich immer lohnt, auch wenn man ganz woanders wohnt...“ Dieser Spruch stammt von Dietz-Werner Steck alias Tatort-Kommissar Bienzle. Auch er wusste die exzellent schwäbische Küche und den hervorragenden Service im Traditionsgasthaus „Lamm“ in Wangen zu schätzen. Hier gibt es leckere Spezialitäten aus der Region mit viel Liebe kreiert. Tel. +49 (0)7522 6675, www.lamm-wangen.de

Reise-Tipp

Die eindrucksvollen Naturschätze rund um Wangen und im Württembergischen Allgäu zu erradeln, ist ein besonderes Erlebnis. Die 13 Themenrundtouren der Rad-ReiseRegion "Naturschatzkammern" laden auf bestens beschilderten und verkehrersarmen Wegen zur Erkundung ein. www.radreiseregionallgaeu.de

Stellplatz Wangen im Allgäu

Hinweis! Der bisherige Wohnmobilstellplatz musste verlegt werden. Der neue Platz wird derzeit gebaut und wird in der ersten Jahreshälfte 2022 für unsere reisemobilen Gäste eröffnet. Die malerische Altstadt mit zahlreichen kleinen Geschäften und vielfältigem Gastronomieangebot ist fußläufig erreichbar.

Standort: Südring, Tel. +49 (0)7522 74211

GPS: 47°40'49"N, 09°49'53"O

Plätze: 39, **Zentrum:** 900m, **Einkauf:** 700m

Gebühren: gebührenpflichtig

Ausstattung: Brötchenservice





WEINGARTEN

Die Welfenstadt Weingarten liegt im Herzen Oberschwabens. Mit ihrer Basilika ist sie ein beliebtes Pilgerziel. Doch: Weingarten hat mehr zu bieten.

Weingarten ist weithin für seine prächtige Basilika bekannt. Ein einmaliges Zeugnis aus der Zeit des Hochbarock. Gebaut für die kostbare Heilig-Blut-Reliquie, ist sie ein bewunderndes Glaubensbekenntnis und würdiges Reliquiar zugleich. Auf dem Martinsberg thronend überragt das Münster die Dächer der Stadt und präsentiert sich von seiner schönsten Seite.

Darüber hinaus gibt es in Weingarten einiges zu entdecken. Naturliebhaber kommen am Stillen Bach – dem Wasserbauhistorischen Wanderweg – voll auf ihre Kosten. Kulturinteressierte finden in den drei abwechslungsreichen Museen der Stadt, dem Stadtmuseum im Schloßle, dem Alamannenmuseum und dem Museum für Klosterkultur allerlei Kuriositäten als auch alte kostbare Schätze.

Tourist-Information Weingarten

Münsterplatz 1, 88250 Weingarten
Tel. +49 (0)751 405232
akt@weingarten-online.de
www.weingarten-online.de

Genießer-Tipp

Weingartener Genießerwochen: verschiedene Küchen, fünf Länder und unendliche Genüsse: Während der Weingartener Genießerwochen widmen sich renommierte Restaurants der Stadt den kulinarischen Genüssen des Jakobuswegs und bringen ausgesuchte Spezialitäten aus den Ländern des berühmten Pilgerwegs auf die Speisekarte.

Reise-Tipp

Die Basilika Weingarten ist ein einmaliges Zeugnis des Hochbarock und in ihrer präzisen Ausrichtung genau halb so groß wie der Petersdom in Rom. Die Heilig-Blut-Reliquie ist der Anlass für den jährlich stattfindenden Blutritt, Europas größte Reiterprozession. Am Freitag nach Christi Himmelfahrt, wird die Heilig-Blut-Reliquie vom Blutreiter durch Stadt und Flure getragen, um die Menschen, Tiere und das Land zu segnen. Auch die historische Gabler-Orgel von 1750, von Josef Gabler selbst erbaut, ist ein wahrer Schatz.

Stellplatz am Festplatz

Für Besucher, die mit dem Wohnmobil anreisen, stehen in Weingarten am Festplatz und in nächster Nähe zum Hallenbad mit Saunalandschaft acht Stellplätze zur Verfügung. Einkaufsmöglichkeiten, Cafés und Gastronomien nur ein paar Gehminuten entfernt. Perfekter Ausgangspunkt für einen Spaziergang in die Innenstadt oder zur Basilika.

Standort: Abt-Hyller-Straße 54,

Tel. +49 (0)751 405232

GPS: 47°48'37"N, 09°37'49"O

Plätze: 8, **Zentrum:** 1 km, **Einkauf:** 500 m

Gebühren: 10€ je 24 Stunde, zzgl. Strom 0,71 €/kWh, Frischwasser 2€/100l, Entsorgung 1€

Ausstattung: Info-Tafel, Untergrund: geschottert





WOLFEGG IM ALLGÄU

Eingebettet in sanfte Hügel des Allgäus und umgeben von weiten Waldgebieten liegt der Heilklimatische Kurort Wolfegg. Mit seinem Schloss und den beiden beliebten Museen ist er ein lohnendes Ausflugsziel für die ganze Familie.

Im Bauernhaus-Museum Allgäu-Oberschwaben Wolfegg wird die bäuerliche Geschichte der letzten beiden Jahrhunderte wieder lebendig. Im neuen Automuseum Wolfegg (Eröffnung Frühjahr 2017) erzählen Fahrzeuge der 60er, 70er und 80er Jahre zeitgeistige Erinnerungen. Im Jahresverlauf lockt die Allgäugemeinde mit den Wolfegger Konzertreihen. Ein barocker Höhepunkt ist die Pfarrkirche St. Katharina und die Loretokapelle mit grandiosem Ausblick. In Rötenbach lohnt ein Blick in die Pfarrkirche, diese zeigt ein außergewöhnliches Zeichen des passiven Widerstandes im Dritten Reich. Zwischen Wäldern, Wiesen, Hügeln und Seen gelegen ist der liebenswerte kleine Ort idealer Ausgangspunkt für Radtouren und Wanderungen.

Tourist-Information Wolfegg

Am Hofgarten 1
88364 Wolfegg
Tel. +49 (0)7527 960151
wolfegg.info@wolfegg.de
www.wolfegg.de

Reise-Tipp

Ein Sprung ins kühle Nass, mit dem Kopf unter Wasser und dann im See eine Runde schwimmen. Bei uns in Wolfegg ist das kein Problem. In unmittelbarer Umgebung gibt es eine ganze Anzahl idyllisch gelegener Naturweiher, die zu einem spontanen erfrischenden Bad einladen. Unsere Mooreseen haben eine hervorragende Wasserqualität, die regelmäßig untersucht wird und sogar gesundheitsfördernd ist.

Reisemobilhafen Loretopark

12 angelegte Stellplätze mit Ver- und Entsorgung und Stromsäulen der Firma Reisch bieten in nächster Nähe zur Ortsmitte und mit unmittelbarem Blick auf die Loretokapelle schöne Übernachtungsmöglichkeiten.

Standort: Rötenbacher Straße,

Tel. +49 (0)7527 960151

GPS: 47°48'55"N, 09°47'53"O

Plätze: 12, **Zentrum:** 400m


Gebühren: 7€ pro Nacht und Mobil inkl.

Kurtaxe, Strom und Frischwasser gegen Gebühr

Ausstattung: Hundetoilette in unmittelbarer Nähe, Infotafel, Untergrund: geschottert



Freizeitpaß gemeinsam erleben.



Mit einem Finanzpartner,
der die Region durch sein
Engagement für Jung und
Alt attraktiver macht.

 Kreissparkasse
Biberach
www.ksk-bc.de

 Kreissparkasse
Ravensburg
www.ksk-rv.de

WILLKOMMEN IM DETHLEFFS GEFÜHL

1931 macht Arist Dethleffs seiner Frau Fridel ein einzigartiges Hochzeitsgeschenk: das Wohnauto. Damit erfindet er nicht nur den Caravan, sondern auch eine ganz neue Reiseform: das Caravaning. Und so startet eine einzigartige Erfolgsgeschichte, die Generationen von Menschen die schönsten Urlaubs- und Freizeitmomente ermöglicht.

Mit Pioniergeist in die Zukunft

Ein Dethleffs Freizeitmobil fühlt sich vom ersten Moment gut an. Weil die Qualität unserer Produkte ebenso stimmt wie der Preis. Mit einem Service, der alles dafür tut, unseren Kunden einzigartige Urlaubserlebnisse auf Rädern zu ermöglichen. Und einer Produktpalette, die für jede Lebenssituation und jedes Bedürfnis das richtige Fahrzeug bietet.

Unser Werk in Isny im Allgäu ist eine der modernsten Produktionsstätten für Freizeitfahrzeuge in ganz Europa und hat sich stets höchster Qualität verpflichtet.

Erleben Sie die Fertigung unserer Freizeitfahrzeuge
www.dethleffs.de/werksfuehrung.

Dethleffs
Ein Freund der Familie





CARTHAGO REISEMOBILBAU IN AULENDORF

Mit dem Enthusiasmus und der Sorgfalt unserer qualifizierten Mitarbeiter – viele sind selbst begeisterte Reisemobilisten – entstehen bei Carthago Fahrzeuge, die einzigartig sind. So wie die Landschaft, in der wir produzieren.

Willkommen in Carthago City!

Bodenständig und gleichzeitig weltoffen, das ist Carthago Kultur. Mit dem Firmensitz Carthago City in Aulendorf ist Carthago seinen Wurzeln treu geblieben. Neben der Fertigung der Premiumklasse-Reisemobile sind hier Verkaufsausstellung, Service-Center und Unternehmenszentrale konzentriert – hochmodern, umweltgerecht und eingebettet in die attraktive oberschwäbische Landschaft. Architektonisch tritt Carthago City wie das ganze Unternehmen und seine Mitarbeiter auf: selbstbewusst aber nicht überheblich. Damit der Premium-Anspruch des Unternehmens auch in den nächsten Jahrzehnten fortbesteht, setzt Carthago Ideen schnell um, denkt innovativ und hält an der Carthago Premium-DNA fest.

Besucher sind herzlich willkommen

Besuchen Sie Carthago City und werfen Sie einen Blick hinter die Kulissen einer der modernsten Reisemobilfertigungen Europas. Erleben Sie die Kombination aus handwerklicher Perfektion mit Hightech-Komponenten und hochmodernen Fertigungsmethoden. Wer mit seinem Reisemobil anreist und bleiben möchte, übernachtet auf dem firmeneigenen Stellplatz. Bei gutem Wetter kann man bis zu den Alpen blicken.

Öffnungszeiten Verkaufsausstellung

Montag – Freitag: 9 – 18 Uhr
Samstag: 9 – 14 Uhr

Werksführungen

April – November: Montag – Freitag
Dezember – März: Freitag
Anmeldung über www.carthago.com

carthago[®]
Das Reisemobil.

Routenvorschläge

VIER ABWECHSLUNGS- REICHE ROUTEN DURCH OBERSCHWABEN-ALLGÄU

Entdecken Sie Oberschwaben-Allgäu auf vier Routen, die sich einzeln nachgereist für ein verlängertes Wochenende oder auch einen längeren Aufenthalt anbieten. Natürlich lassen sich die Touren auch kombinieren oder vollkommen neu zusammenstellen. Unsere Tourenvorschläge führen ins Donautal, um den Federsee, durchs Württembergische Allgäu oder vorbei an spannenden Ausflugszielen für Familien. Dabei zeigen wir Ihnen, was die Region so besonders macht.





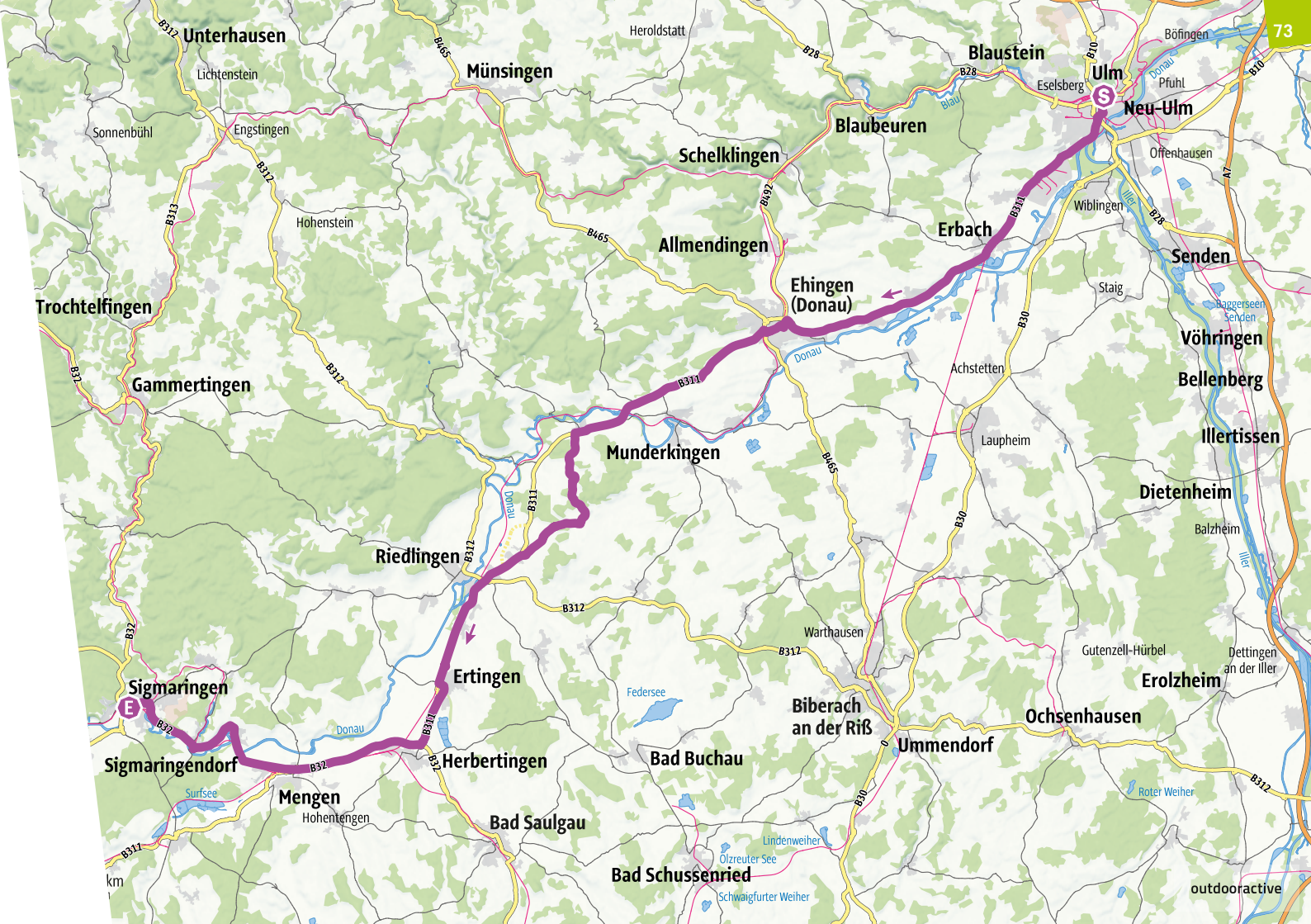
DONAUTAL-ROUTE

Das verbindende Element dieser Route ist die Donau – von der Donau-Doppelstadt Ulm/Neu-Ulm geht es immer weiter am Fluss entlang über die Bierkulturstadt Ehingen, Riedlingen und die Fuhrmannstadt Mengen bis nach Sigmaringen. Besteigen Sie in Einsteins Geburtsstadt die 768 Stufen des höchsten Kirchturms der Welt – das Ulmer Münster. Genießen Sie ein erfrischendes Bier in der bekannten Bierkulturstadt Ehingen oder erleben Sie auf dem abwechslungsreichen Bierwanderweg, wie die einzigartige Landschaft und der regionaltypische Biergeschmack harmonieren. Die Strecke von Ehingen bis Riedlingen führt Sie vorbei am Schloss Mochental und am Kloster Obermarchtal, welche schon von Weitem sichtbar sind. Die an der Fachwerkstraße gelegene Altstadt Riedlingen steht mit den vielen historischen Monumenten unter Denkmalschutz. Die Stadt Sigmaringen an der Donau, inmitten des Naturparks Obere Donau, ist besonders bekannt durch sein Hohenzollernschloss und seine historische Altstadt, bietet aber zugleich Aktivangebote mit viel Natur an, bspw. Wanderspaß auf 5 Premiumwanderwegen, Kanutouren auf der Donau und Radtouren auf dem Donau-Radweg.

Stationen entlang der Donautal-Route:

- Ulm Seite 58-59
- Ehingen Seite 38-39
- Riedlingen Seite 54-55
- Sigmaringen Seite 56-57

Streckenlänge	87 Kilometer
Steigung	349 Meter
Gefälle	249 Meter
Startpunkt S	Ulm
Endpunkt E	Sigmaringen





FEDERSEE-ROUTE

Startpunkt dieser Route ist Bad Buchau am Federsee. Seit 2011 sind 4 Fundstellen rund um den Federsee (von insgesamt 6 Fundstellen in Oberschwaben) mit dem Label UNESCO Weltkulturerbe „Prähistorische Pfahlbauten rund um die Alpen“ ausgezeichnet. Auf dieser Route von Bad Buchau bis Ochsenhausen finden sich viele spannende kulturelle Sehenswürdigkeiten der Oberschwäbischen Barockstraße. Hier kann die ganze Pracht der barocken Architektur, beispielsweise beim Besuch der Stadtpfarrkirche St. Martin in Aulendorf oder der schönsten Dorfkirche der Welt in Steinhausen, bestaunt werden. Aber auch kleine barocke Kostbarkeiten, wie der „Dinglinger Blumenkorb“ im Braith-Mali-Museum in Biberach können bewundert werden. Das klösterliche Erbe der Region im Herzen Europas wird im Kloster Sießen in Bad Saulgau (Hummelsaal), im Kloster Schussenried (Bibliothekssaal) oder im Kloster Ochsenhausen (Gabler-Orgel und Sternwarte) erfahrbar. So reiht sich auf der Federsee-Route ein barockes Highlight an das nächste.

Stationen entlang der Federsee-Route:

- Bad Buchau Seite 24-25
- Bad Saulgau Seite 26-27
- Aulendorf Seite 22-23
- Bad Schussenried Seite 28-29
- Biberach Seite 36-37
- Ochsenhausen Seite 48-49

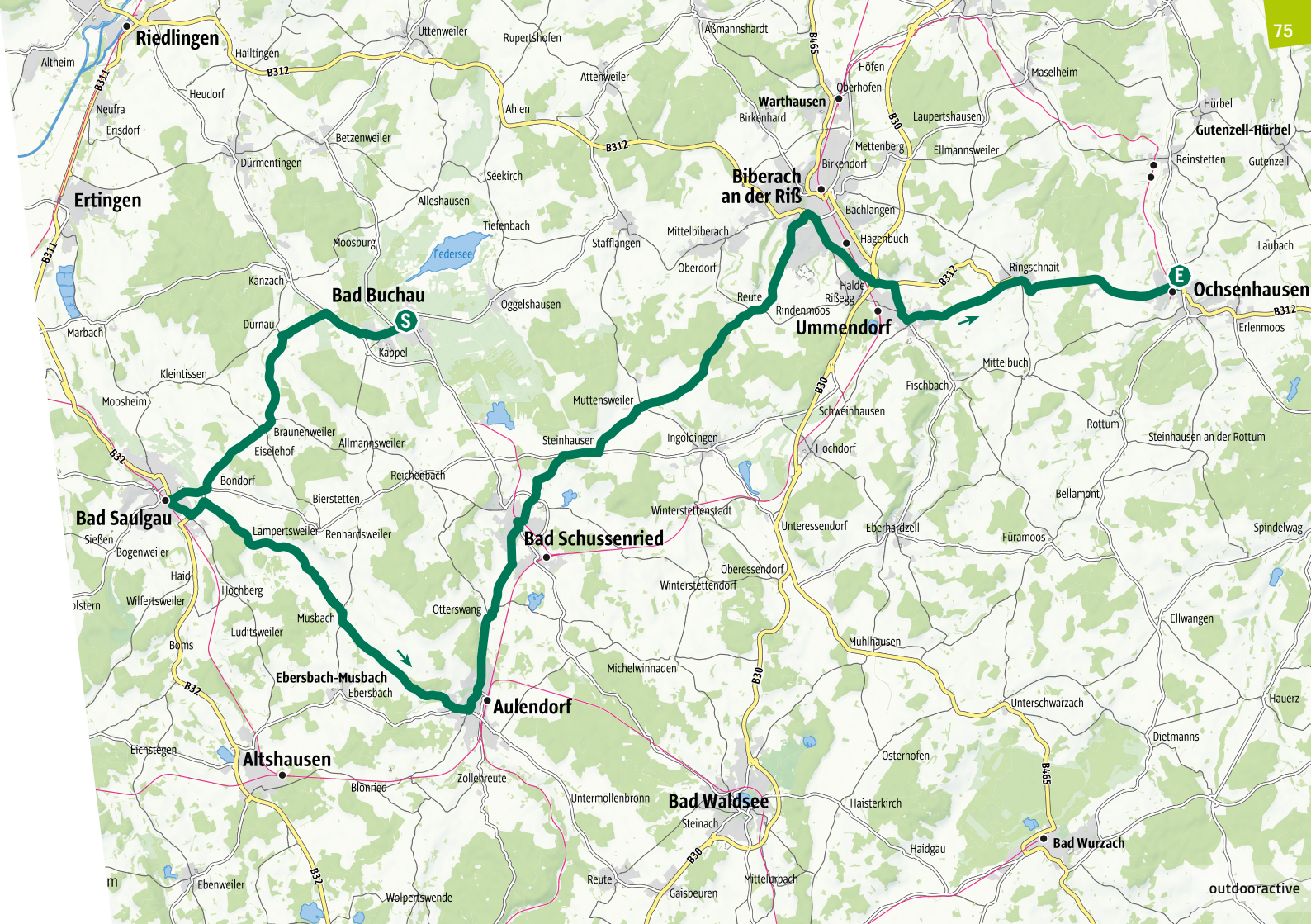
Streckenlänge 64 Kilometer

Steigung 368 Meter

Gefälle 348 Meter

Startpunkt **S** Bad Buchau

Endpunkt **E** Ochsenhausen



Riedlingen

Ertingen

Bad Buchau

Bad Saulgau

Bad Schussenried

Altshausen

Bad Waldsee

Biberach
an der Riß

Ummendorf

Ochsenhausen

Gutzell-Hürbel



ALLGÄU-ROUTE

Das Württembergische Allgäu ist in der Vernetzung mit den touristischen Angeboten das ideale Reiseziel für mobiles Reisen. Mit dem Startpunkt in Bad Wurzach führt diese Route direkt durch das „Tor zum Allgäu“. Das Wurzacher Ried beherbergt das größte intakte Hochmoor Mitteleuropas und somit auch das sogenannte „Schwarze Gold“, welches die Gesundheit bei einem wohltuenden Moorbad fördert. Die Route führt über sanfte Hügel vorbei an den Heilklimatischen Kurorten Wolfegg und Kißlegg bis nach Leutkirch im Allgäu. Dort ist mit dem Glasmacherdorf Schmidtsfelden ein echtes Highlight geboten. Aber auch die 1200 Jahre alte Stadt Wangen im Allgäu, die bekannt ist für ihre historischen Gebäude und zahlreichen Brunnen, der gepflegten Gastronomie und der netten Menschen, lädt zum Verweilen ein. Zu guter Letzt führt die Reise in den Heilklimatischen Kurort Isny im Allgäu, dort wartet eine große Auswahl an Freizeitaktivitäten auf Sie. Eine Wanderung zum Schwarzen Grat, Württembergs höchste Erhebung (1.118m) sollten Sie sich nicht entgehen lassen.

Stationen entlang der Allgäu-Route:

- Bad Wurzach im Allgäu..... Seite 34-35
- Wolfegg im Allgäu Seite 66-67
- Kißlegg im Allgäu..... Seite 42-43
- Leutkirch im Allgäu Seite 44-45
- Wangen im Allgäu Seite 62-63
- Isny im Allgäu..... Seite 40-41

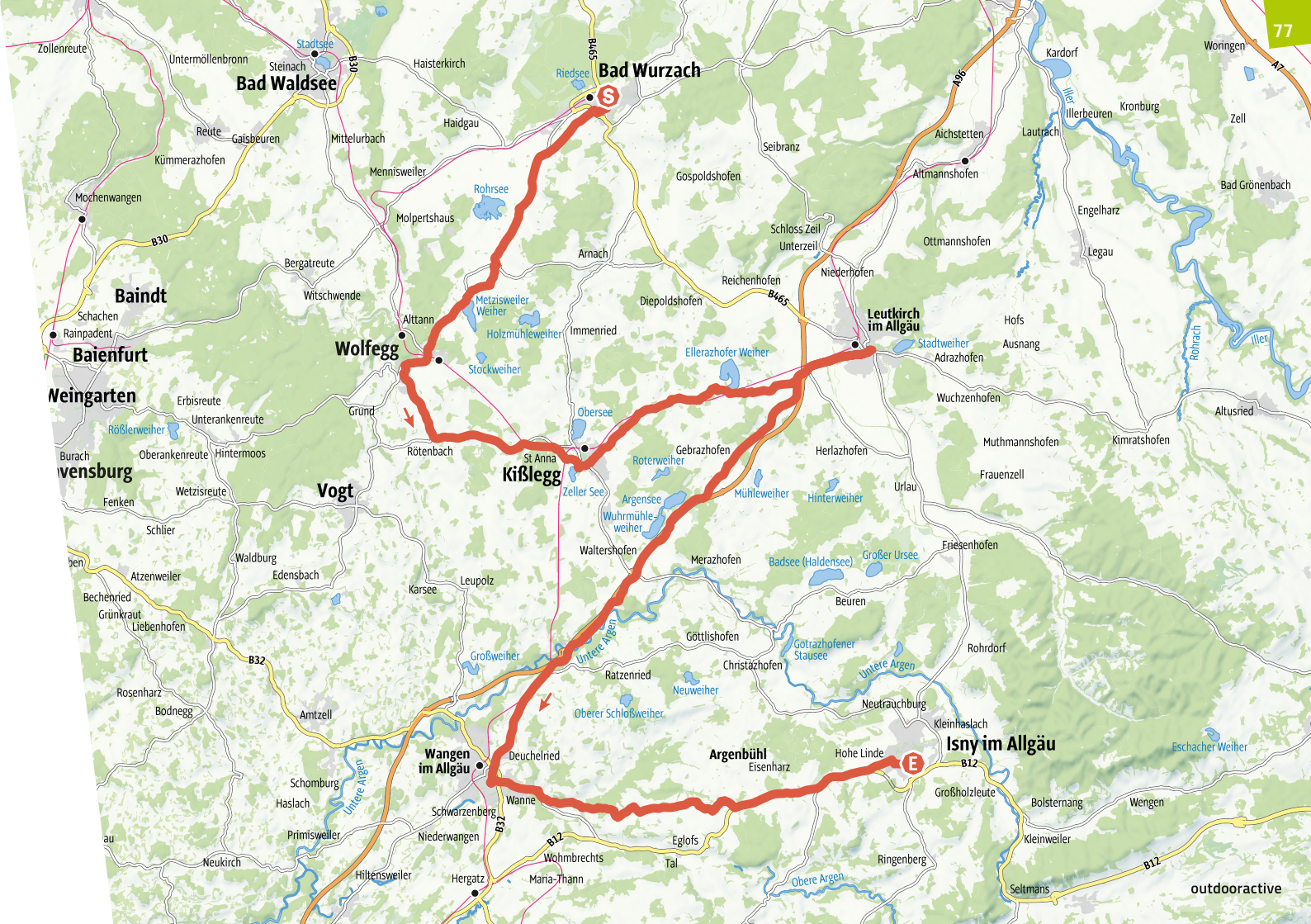
Streckenlänge 76 Kilometer

Steigung 382 Meter

Gefälle 314 Meter

Startpunkt **S** Bad Wurzach

Endpunkt **E** Isny im Allgäu



Bad Waldsee

Bad Wurzach

Baindt

Baienfurt

Weingarten

Wensburg

Wolfegg

Vogt

St. Anna

Wanger im Allgäu

Argenbühl

Isny im Allgäu

Leutkirch im Allgäu



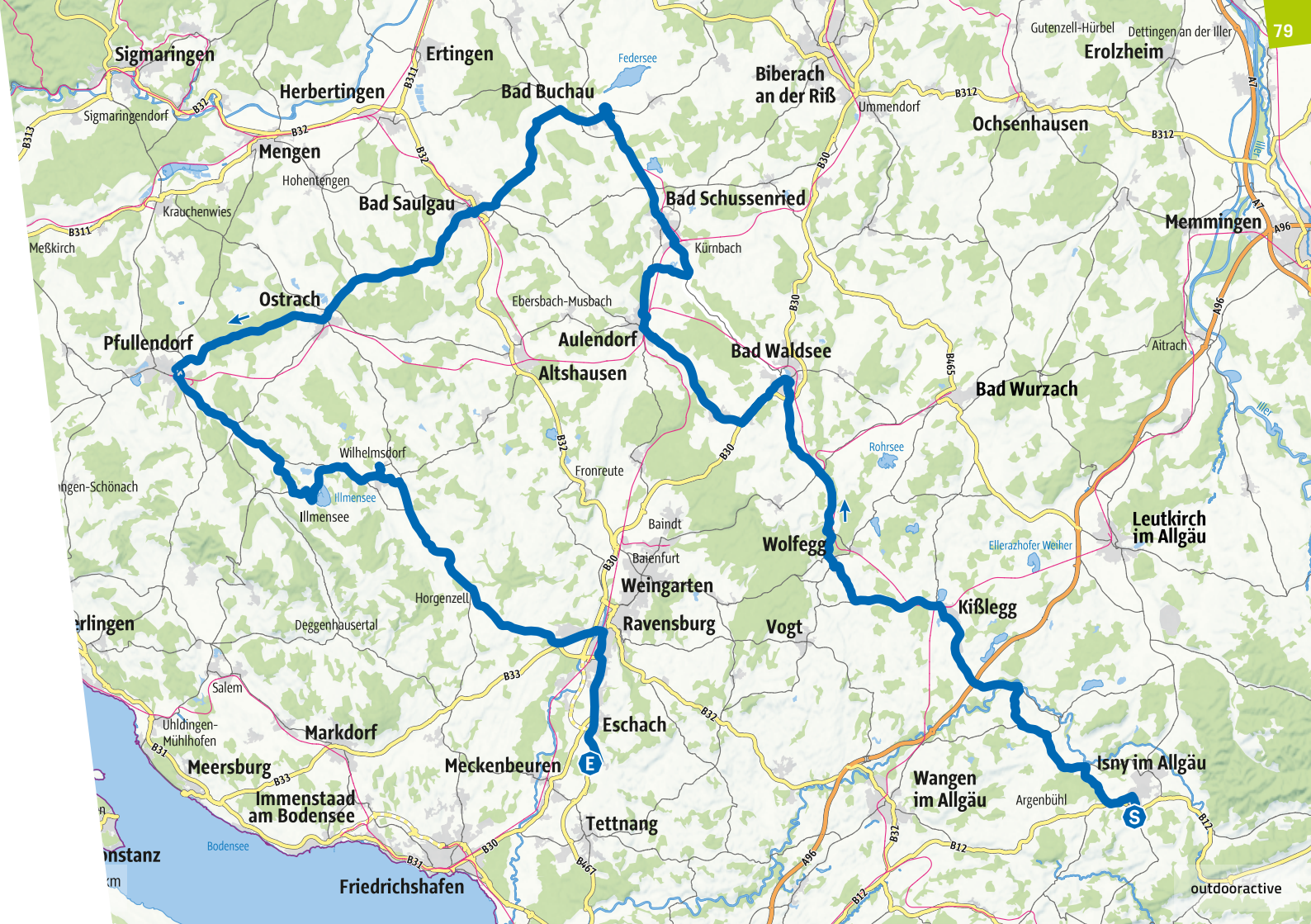
FAMILIEN-ROUTE

Die Familien-Route ist ideal für einen Urlaub mit kleinen und großen Kindern. Der Startpunkt dieser Route ist Isny im Allgäu und schon dort wartet die Eistobel-Schlucht als kleines Naturwunder auf Sie. Im Bauernhaus-Museum Allgäu-Oberschwaben in Wolfegg, im Oberschwäbischen Museumsdorf in Kürnbach oder im Steinzeitdorf des Federseemuseums in Bad Buchau finden regelmäßig, auch an Wochenenden und in den Ferien, spannende Mitmachprogramme für die ganze Familie statt. In Aulendorf begeistern Naturerlebnisweg Steegersee, eine Adventure-Golf-Anlage, und vielfältige Familienausstellungen im Schloss Aulendorf. Alle kleinen und großen Reisemobilfans können die Geschichte des mobilen Reisens im Erwin Hymer Museum miterleben. Im Naturschutzzentrum Wilhelmsdorf können Kinder gemeinsam mit Emy der Sumpfschildkröte die interaktive Moorausstellung erforschen. Endpunkt dieser Route ist das Ravensburger Spieleland, ein echtes Spiel- und Freizeitparadies für Familien mit Kindern bis 12 Jahre, das nur wenige Kilometer südlich von Ravensburg, der Stadt der Spiele, liegt.

Stationen entlang der Familien-Route:

- Isny Seite 40-41
- Wolfegg..... Seite 66-67
- Bad Waldsee Seite 30-31
- AulendorfSeite 22-23
- Kürnbach Seite 28-29
- Bad Buchau Seite 24-25
- Pfullendorf Seite 46-47
- Wilhelmsdorf Seite 46-47
- Ravensburg Seite 50-51
- Ravensburger
Spieleland Seite 52-53

Streckenlänge	153 Kilometer
Steigung	621 Meter
Gefälle	914 Meter
Startpunkt	S Isny im Allgäu
Endpunkt	E Meckenbeuren-Liebenau



Sigmaringen

Ertingen

Biberach an der Riß

Erolzheim

Herbertingen

Bad Buchau

Ochsenhausen

Mengen

Bad Schussenried

Memmingen

Bad Saulgau

Ostrach

Aulendorf

Bad Waldsee

Pfullendorf

Altshausen

Bad Wurzach

Wilhelmsdorf

Wolfegg

Leutkirch im Allgäu

Illmensee

Weingarten

Kißlegg

Ertingen

Ravensburg

Vogt

Markdorf

Eschach

Isny im Allgäu

Meersburg

Meckenbeuren

Wangen im Allgäu

Immenstaad am Bodensee

Tettngang

Stanz

Friedrichshafen

outdooractive

Högschd vielfältig*



ERWIN HYMER CENTER

Bad Waldsee



*Unser Service für Sie

Ob shoppen, waschen oder nachrüsten lassen: Bei uns finden Sie alles, was mobiles Reisen noch schöner macht. Umfassend, kompetent und zuverlässig. Von Zubehör bis Werkstatt. Von Ersatzteil bis Waschanlage. Erleben Sie einen Service in Spitzenqualität. Wir freuen uns auf Sie.



Jetzt informieren

Der Oberschwabe für Reise und Freizeit

www.hymer-waldsee.de

HYMER

ERIBA

Dethleffs
Ein Freund der Familie

carado

**NIESMANN
+BISCHOFF**

CROSSCAMP

MOVERA

rent easy

VERMIETANGEBOTE IN OBERSCHWABEN-ALLGÄU

Falls Sie noch vom Freiheitsgefühl im Reisemobil träumen, finden Sie hier die Kontaktdaten einiger Vermietstationen in Oberschwaben-Allgäu.



Das Reisemobil.

Carthago Vermietangebot

Carthago Reisemobilbau GmbH
Carthago Ring 1
88326 Aulendorf
Tel. +49 (0)7525 92002000
werksverkauf@carthago.com
www.carthago.com

Öffnungszeiten: Mo.–Fr.
9–18 Uhr. Sa. von 9–14 Uhr



ERWIN HYMER CENTER Bad Waldsee GmbH

Biberacher Straße 92
88339 Bad Waldsee
Tel. +49 (0)7524 9999615
vermietung@ehc-waldsee.de
www.hymer-waldsee.de



McRent Isny GmbH

Rauchstraße 4
88316 Isny im Allgäu
+49 7562 912499
isny@mcrent.de
www.mcrent.de

McRent Leutkirch


Kemptener Str. 54
88299 Leutkirch im Allgäu
+49 7561 98 66 76 450
leutkirch@mcrent.de
www.mcrent.de





Stellplätze in Oberschwaben und im Württembergischen Allgäu

Stellplatzinformationen Aulendorf / Bad Buchau


Standort	Kateg.	GPS	Plätze	Zentrum	Gebühren	Weitere Informationen
Aulendorf Seite 22-23, Info-Tel. +49 (0)7525 934203, www.aulendorf.de						
Carthago City Carthago Ring 1 88326 Aulendorf		47°56'20.2"N 9°39'7.6"O	20	500m	Stellplatz kostenlos, Strom und Frischwasser gegen Gebühr	     Untergrund: gepflastert
Gasthaus zum Rad Im Gumpen 1 88326 Aulendorf		47°57'09"N 09°38'16"O	2	100m	5€ pro Nacht und Mobil, bei Einkehr ins Gasthaus Rad kostenlos, Reisemobile über 8m auf Anfrage	    WC Frischwasser über Gasthaus Rad, Frühstück möglich, Untergrund: befestigt
Bad Buchau Seite 24-25, Info-Tel. +49 (0)7582 93360, www.bad-buchau.de						
Am Kurpark Seegasse 88422 Bad Buchau		48°04'04"N 09°36'27"O	21	500m	11,50€/13,-€ für XL inkl. Kurtaxe, Strom 0,50€ pro kWh, Frischwasser 0,10–2€ von 10–200l, Entsorgung kostenlos	       große Rangierfläche, Schneesäumdienst, Ticketautomat, kostenlose Platzreservierung ab 7 Übernachtungen, Untergrund: gepflastert, Grauwasserrinne
Federseemuseum August Gröber Platz 88422 Bad Buchau		48°04'10"N 09°36'37"O	12	600m	10€ pro Nacht und Mobil inkl. Kurtaxe, Strom 0,50€ pro kWh	    WC: 8-20 Uhr, Ticketautomat, Untergrund: geteert, Ver- und Entsorgung Stellplatz Seegasse
Seegasse 88422 Bad Buchau		48°04'06"N 09°36'34"O	17	300m	11,50 € pro Nacht und Mobil inkl. Kurtaxe, Strom 0,50€ pro kWh, Frischwasser 10–200 Liter 0,10–2€, Entsorgung kostenfrei	      Ticketautomat, kostenlose Platzreservierung ab 7 Übernachtungen, Untergrund: geteert, Grauwasserrinne


 Reisemobilhafen


 Kurzreiseplatz

 Stromanschluss


 Müllentsorgung


 Mobile über 8m

 Hunde erlaubt

 Transitstellplatz

 Top-Platz







































 Wasseranschluss

 Abwasserentsorgung

 WC Sanitärreinigung

 W-LAN

Stellplatzinformationen Bad Saulgau / Bad Schussenried / Bad Waldsee

Standort	Kateg.	GPS	Plätze	Zentrum	Gebühren	Weitere Informationen
Bad Saulgau Seite 26-27, Info-Tel. +49 (0)7581 200915, www.bad-saulgau.de						
Sonnenhof-Therme Am schönen Moos 1 88348 Bad Saulgau	 	48°01'00"N 09°29'10"O	53	1 km	11 €/Nacht inkl. Entsorgung, zzgl. Kurtaxe 1,50 €/Person. Komfort-Parzellen Nr. 31-42: 12 €/Nacht. Strom: 0,50 €/kWh. Ab 6. Nacht 1 € Ermäßigung. Frischwasser 80l = 1,00 €	    WC    Sanitäranlagen in der Therme (8-22 Uhr), Waschmaschine und Trockner, Sani-Station, Brötchenservice, Untergrund: befestigt
Golfplatz Koppelweg 103 88348 Bad Saulgau		47°58'28"N 09°28'45"O	25	5 km, Einkauf 3 km	Stellplatz ausschließlich für Golfer	    WC    Untergrund: befestigt, Restaurant
Bad Schussenried Seite 28-29, Info-Tel. +49 (0)7583 9401170, www.bad-schussenried.de , Tel. +49 (0)7583 40411, www.schussenrieder.de						
Brauerei Ott W.-Schussen-Str. 12 88427 Bad Schussenried		48°00'13"N 09°39'32"O	50	200 m	12 € inkl. 2 € Verzehrsgutschein, Strom 1 €/2 kWh, Frischwasser 1 €/80l	     Ticketautomat, 32 E-Bike Ladestationen im Brauereihof gratis, Untergrund: befestigt
Zeller See Zellerseeweg 88427 Bad Schussenried		48°00'08"N 09°38'47"O	10	800 m	5 € pro Nacht und Mobil (inkl. Wasser und Strom)	     Untergrund: befestigt
Bad Waldsee Seite 30-31, Info-Tel. +49 (0)7524 941342, www.bad-waldsee.de						
Waldsee-Therme Unterurbacher Weg 88339 Bad Waldsee	 	47°54'52"N 09°38'38"O	39	600 m	8 € / Nacht zzgl. Kurtaxe 2 € / Person, Strom 1 € für 2 kWh	       Info-Vitrine, Untergrund: befestigt, Ver- und Entsorgungsstationen











Reisemobilhafen: Für Reisemobile exklusiv reserviertes Gelände mit komfortabler reisemobilspezifischer Ausstattung / **Kurzreisepplatz:** Für Reisemobile reservierte Teilfläche mit reisemobilspezifischer Ausstattung / **Transitstellplatz:** Einfacher Übernachtungsplatz meist ohne reisemobilspezifische Ausstattung / **Top-Platz:** Gütesiegel für Stellplätze, welche festgelegte Qualitätskriterien erfüllen (Details unter www.top-platz.de)

Stellplatzinformationen Bad Wurzach / Biberach / Ummendorf / Ehingen / Isny im Allgäu

Standort	Kateg.	GPS	Plätze	Zentrum	Gebühren	Weitere Informationen
Bad Wurzach Seite 34-35, Info-Tel. +49 (0)7564 3042301, www.bad-wurzach.de , www.stellplatz-bad-wurzach.de						
Wohnmobilstellplatz Bad Wurzach A. d. Thermalquelle 1 88410 Bad Wurzach		47°54'53"N 09°54'14"O	17	700 m, Einkauf 500 m	5,50€/Nacht inkl. Strom, zzgl. Kurtaxe 1,50€/Person/Nacht, Frisch-/Abwasser 0,50€	     Untergrund: asphaltiert, Infotafel
Biberach an der Riß und Ummendorf Seite 36-37, Info-Tel. +49 (0)7351 51165, www.biberach-tourismus.de , www.ummendorf.de						
Wohnmobilstellplatz Biberach Rißstraße, 88400 Biberach an der Riß		48°06'11"N 09°47'45"O	18	500 m	5€/Nacht inkl. Wasser und Entsorgung, zzgl. Strom 0,50€/ kWh	      Info-Tafeln, Picknickbank, Untergrund: kiesbedeckt
Bräuhaus Ummendorf Bachstraße 10 88444 Ummendorf		48°03'47"N 09°49'57"O	5	5 km, Einkauf 200 m	Übernachtung für 2 Nächte gebührenfrei, danach 4€ pro Nacht, Strom 4€ pro Tag	     Info-Tafel, Untergrund: kiesbedeckt
Ehingen Seite 38-39, Info-Tel. +49 (0)7391 503207, www.ehingen.de/wohnmobil						
Wohnmobilstellplatz Ehingen Am Stadion 89584 Ehingen		48°16'50"N 09°44'09"O	14	1 km, Einkauf 500 m	3 Nächte kostenfrei, danach 4€/ Nacht, 0,50€ für 1 kWh Strom, 0,50€ für 50 Liter (Wasser inkl. Abwasser)	     Recyclingstation in der Nähe, Untergrund: geschottert/asphaltiert, Infotafel, Aufenthalt: max. 7 Nächte
Isny im Allgäu Seite 40-41, Info-Tel. +49 (0)7562 9999050, www.isny.de						
Untere Mühle Seidenstraße 41 88316 Isny im Allgäu		47°41'41"N 10°02'13"O	16	200 m	12 € pro Nacht, Strom 0,50€ pro kWh, Frischwasser 0,10 € / 10l	     WC im Kurhaus, Untergrund: naturbelassen, kiesbedeckt, Aufenthalt: max. 2 Nächte
Dethleffs-Werk Alemannenstraße 7 88316 Isny im Allgäu		47°42'04"N 10°03'05"O	9	1 km	5€ pro Nacht (Dethleffs-Reise- mobile 2 Nächte frei) zzgl. 1,50€ Kurtaxe pro Person, Frischwasser 1€/70l	   Untergrund: gepflastert, Aufenthalt: max. 2 Nächte


Stellplatzinformationen Kißlegg / Laupheim / Leutkirch / Nördlicher Bodensee

Standort	Kateg.	GPS	Plätze	Zentrum	Gebühren	Weitere Informationen
Kißlegg Seite 42-43, Info-Tel. +49 (0)7563 936142, www.kisslegg.de						
Strandbad Obersee Strandbadweg 88353 Kißlegg		47°47'45"N 09°52'45"O	24	800 m	ganzjährig 7€ pro Nacht und Mobil. Kurtaxe inklusive. Strom 0,50€ pro kWh, Frischwasser 0,10€ für 10l, 1€ für 100l	       Untergrund: asphaltierte Wege, kiesbedeckte Parzellen, sanitäre Anlagen im Strandbad während der Saison
Laupheim Info-Tel. +49 (0)7392 9680016, www.kulturhaus-laupheim.de						
Schloss Großlaupheim Claus-Graf-Stauffenberg Straße 15 88471 Laupheim		48°13'50"N 9°53'20"O	6	700 m, Einkauf 700 m	8€ pro Nacht inkl. Strom Keine Voranmeldung/Reservierung möglich!	    Untergrund: befestigt, gepflastert, Aufenthalt unbegrenzt, Kirche gleich daneben, Glocke läutet auch nachts!
Leutkirch im Allgäu Seite 44-45, Info-Tel. +49 (0)7561 87154, www.leutkirch.de						
Am Stadtweiher Kemptener Str. 62 88299 Leutkirch im Allgäu	 	47°49'20"N, 10°02'22"O	14	1,2 km, Einkauf 1 km	8€ pro Nacht und Mobil, Strom 0,50€ pro kWh, Frischwasser 0,10€ für 10l, 1€ für 100l	       Hundetoilette an der Zufahrt, Info-Tafel, Untergrund: Rasengittersteine, asphaltierte Wege, sanitäre Anlagen im Freibad (ca. Mai-Sept.)
Nördlicher Bodensee Seite 46-47, Info-Tel. +49 (0)7552 251131, www.noerdlicher-bodensee.de						
Seepark Linzgau Am Litzelbacher Weg 88630 Pfullendorf		47°56,20"N 09°14'13"O	25	1 km, Einkauf 200 m	6€ pro Tag, Stromanschluss 0,50€/1kWh, Wasseranschluss 1€/100l	   WC  Untergrund: kiesbedeckt/Wiese, Wohnwagen sind nicht gestattet




 Reisemobilhafen	 Kurzreiseplatz	 Stromanschluss	 Müllentsorgung	 Mobile über 8m	 Hunde erlaubt
 Transitstellplatz	 Top-Platz	 Wasseranschluss	 Abwasserentsorgung	WC Sanitäreinrichtung	 W-LAN

Reisemobilhafen: Für Reisemobile exklusiv reserviertes Gelände mit komfortabler reisemobilspezifischer Ausstattung / **Kurzreiseplatz:** Für Reisemobile reservierte Teilfläche mit reisemobilspezifischer Ausstattung / **Transitstellplatz:** Einfacher Übernachtungsplatz meist ohne reisemobilspezifische Ausstattung / **Top-Platz:** Gütesiegel für Stellplätze, welche festgelegte Qualitätskriterien erfüllen (Details unter www.top-platz.de)

Stellplatzinformationen Nördlicher Bodensee / Ochsenhausen / Ravensburg / Riedlingen

Standort	Kateg.	GPS	Plätze	Zentrum	Gebühren	Weitere Informationen
Nördlicher Bodensee Seite 46-47, Info-Tel. +49 (0)7552 251131, www.noerdlicher-bodensee.de						
Weites Ried 88356 Ostrach, Teilort Burgweiler		47°55'02"N, 09°21'16"O	4	4 km, Einkauf 4 km	4 € pro Nacht und Mobil, Strom 1 € pro 8 h, Kasse am Platz	   Untergrund: kiesbedeckt/geteert, Info-Tafel, Beachvolleyballplatz
Ochsenhausen Seite 48-49, Info-Tel. +49 (0)7352 922026, www.tourismus-ochsenhausen.de						
An der Kapfhalle Jahnstraße, 88416 Ochsenhausen		48°04'01"N 09°57'00"O	5	500 m	Gebührenfrei	Untergrund: geschottert
Ravensburg Seite 50-53, Info-Tel. +49 (0)751 82800, www.ravensburg.de						
Mühlbruckstraße 88212 Ravensburg		47°46'55"N 9°35'59"O	19	500 m	8,50 € pro Nacht und Mobil	     Info-Tafel, Untergrund geschottert, Aufenthalt: max. 3 Tage
Ravensburger Spieleland Am Hangenwald 1 88074 Meckenbeuren		47°42'34"N 09°35'33"O	40	500 m Einkauf 100m	25 € pro Nacht und Mobil. Zzgl. Tages-Ticket zum vergüns- tigten Sonderpreis für 30 € pro Person (Erw./Kind).	   WC   Untergrund geschottert, Aufenthalt: unbegrenzt
Riedlingen Seite 54-55, Info-Tel. +49 (0)7371 1830, www.riedlingen.de						
Stadthalle Alte Unlinger Straße 88499 Riedlingen		48°09'07.5"N 09°28'40.5"O	3	300 m Einkauf 200 m	Gebührenfrei	      Untergrund befestigt, geteert, Aufenthalt unbegrenzt

Reisemobilhafen: Für Reisemobile exklusiv reserviertes Gelände mit komfortabler reisemobilspezifischer Ausstattung / **Kurzreiseplatz:** Für Reisemobile reservierte Teilfläche mit reisemobilspezifischer Ausstattung / **Transitstellplatz:** Einfacher Übernachtungsplatz meist ohne reisemobilspezifische Ausstattung / **Top-Platz:** Gütesiegel für Stellplätze, welche festgelegte Qualitätskriterien erfüllen (Details unter www.top-platz.de)

 Reisemobilhafen	 Kurzreiseplatz	 Stromanschluss	 Müllentsorgung	 Mobile über 8 m	 Hunde erlaubt
 Transitstellplatz	 Top-Platz	 Wasseranschluss	 Abwasserentsorgung	 Sanitäreinrichtung	 W-LAN

Stellplatzinformationen Sigmaringen / Ulm / Uttenweiler / Wangen / Weingarten / Wolfegg

Standort	Kateg.	GPS	Plätze	Zentrum	Gebühren	Weitere Informationen
Sigmaringen Seite 56-57, Info-Tel. +49 (0)7571 50411, www.sigmaringen.de						
out and back Sigmaringen G.-Zimmerer-Str. 6, 72488 Sigmaringen		48°5'6"N 09°12' 40.5°O	24	300 m Einkauf 50 m	10€ pro Nacht und Mobil, Frischwasser 1€ für 100l, Strom 1€ für 3 Stunden	 Untergrund: geteert/kiesbedeckt, Hochseilgarten, Kanutouren und Minigolf nebenan, Freibad: 300m, Info-Tafel, Aufenthalt max. 5 Nächte
Ulm/Neu-Ulm Seite 58-59, Info-Tel. +49 (0)731 1612830, www.tourismus.ulm.de und www.donaubad.de/womo						
Am Donaubad Am Öschweg 6 89231 Neu-Ulm		48°38'32"N 09°98'58"O	49	2 km, Einkauf 2 km	10€ pro Nacht und Mobil (12€ XL-Stellplatz) inkl. WLAN, Strom 0,50€ pro kWh und Frischwasser 0,10€ pro 10l	 Untergrund: kiesbedeckt/geteert, Aufenthalt: unbegrenzt, WC & Servicecenter, Info-Tafel, 15% Rabatt auf Donaubad-Eintritt, Brötchenservice
Uttenweiler Seite 61, Info-Tel. +49 (0)7374 92060, www.uttweiler.de						
Beim Naturfreibad Weiherstraße 100 88524 Uttenweiler		48°08'19"N 9°37'09"O	12	2 km, Einkauf 2 km	10€ pro Nacht und Mobil, Strom 1€/kWh, Warmdusche 0,50€	 Info-Tafel, Untergrund: kiesbedeckt
Wangen Seite 62-63, Info-Tel. +49 (0)7522 74211, www.wangen-tourismus.de						
Südring 88239 Wangen	 	47°40'49"N 09°49'53"O	39	900 m, Einkauf 700 m	Neueröffnung in der ersten Jahreshälfte 2022 Gebührenpflichtig	 Brötchenservice
Weingarten Seite 64-65, Info-Tel. +49 (0)751 405232, www.weingarten-online.de						
Festplatz Abt-Hyller-Straße 54 88250 Weingarten		47°48'37"N 09°37'49"O	8	1 km, Einkauf 500 m	10€ je 24 Stunde, zzgl. Strom 0,71 €/kWh, Frischwasser 2€ 100l, Entsorgung 1€	 Info-Tafel, Untergrund: geschottert
Wolfegg Seite 66-67, Info-Tel. +49 (0)7527 960151, www.wolfegg.de						
Loretopark Rötenbacher Straße 88364 Wolfegg		47°48'55"N 09°47'53"O	12	400 m	7€ pro Nacht und Mobil inkl. Kurtaxe, Strom und Frischwasser gegen Gebühr	 Hundetoilette in unmittelbarer Nähe, Infotafel, Untergrund: geschottert

Campingplätze in Oberschwaben und im Württembergischen Allgäu



Campingplatz Steinhausen ****

Dorfstraße 8
88427 Bad Schussenried
Tel. +49 (0)7583 3060
www.camping-steinhausen.de

Camping Seewiese Illmensee

Kirchplatz 2/1
88636 Illmensee
Tel. +49 (0)7558 466
www.camping-illmensee.de
Geöffnet: 1. Mai – 5. Oktober

Waldbad Camping Isny ****

Lohbauerstr. 61-69, 88316 Isny
im Allgäu, Tel. +49 (0)7562 2389
www.camping-isny.de
Geöffnet: 1. April – 15. Oktober

Camping „Am Badsee“ ****

Allmisried 1, 88316 Isny-Beuren
Tel. +49 (0)7567 1026
www.campingbadsee.de
Geöffnet: 15. April
– 15. Oktober



20 Plätze für Wohnwagen,
Caravan, Zelte

25 parzellierte Touristikstell-
plätze, Stellplatzwiese, separate
Zeltwiese, Camping-Schlaffass,
(Dauerstellplätze: 60)

Touristik: 50
Zeltwiese, drei Ferienhäuser,
eine Ferienwohnung, zwei
Schäferwagen, ein Schlaffass
(Dauerstellplätze: 200)

Touristik: 50 für Caravan
und Zelte
Wohnmobil: 10
Ferienwohnung und Schlaffass



Tischtennis, Trampolin



Kiosk, Badestrand mit eigener
Liegewiese, Aufenthaltsraum,
Tischtennis, Beachvolleyball,
Spielplatz, Grillstelle, im Dorf:
Bäckerei, Einkaufsmöglichkeit,
Imbiss und 4 Restaurants



Brötchenservice, Badesee mit
Liegewiese und Planschbereich
für Kinder, Gaststätte mit
Sonnenterrasse und Seeblick,
Kinderspielplatz, Tischtennis,
Ballspielplatz



Gaststätte mit Kiosk und
Sonnenterrasse, Brötchen-
service, Kinderspielplatz,
Beachvolleyballplatz, Fußball-
platz, Tischtennis, Streichelzoo



Camping Christophorus ****

Werte 6, 88486 Kirchberg a. d. Iller, Tel. +49 (0)7354 663
www.camping-christophorus.de
 Geöffnet: ganzjährig



Campingplatz Ellerazhofer Weiher

Fam. Kebschull, Campingweg 13
 88299 Leutkirch-Ellerazhofen
 Tel. +49(0)7563 7018
www.weihercamping.de
 Geöffnet: 1. Mai – 10. Sept.



Camping Naturweiher Moorbad

Alex Hess, Naturweiher 7
 88299 Leutkirch-Herlazhofen
 Tel. +49(0)7561 5513
www.naturweiher.de
 Geöffnet: 1. April – 15. Oktober



Camping Moorbad Riedle

Wendelin Riedle, Moorbad 2,
 88299 Leutkirch-Herlazhofen
 Tel. +49(0)7561 3345
www.campingmoorbad.de
 Geöffnet: 15. April – 15. Oktober



Touristik: 200
 Wohnmobil: 20
 Separater Zeltplatz
 (Jahres-, Saisonplätze: 380)

Touristikstandplätze: 8
 Separate Zeltwiese mit Pavillon

Wohnmobilstellplätze,
 Wohnwagenstellplätze: 17
 Zelten möglich
 (Dauerstellplätze: 100)

Touristikstellplätze: 18
 Touristik-Standplätze nur
 für Caravans, separate
 Zeltplätze/-wiese



großzügige Stellplatzflächen, Wellnessbereich mit finnischer Sauna, Bio-Sauna und Hallenbad, Solarium sowie Ruheräumen, Kinderspielplätze, Minigolfanlage, Tischtennisplatten, mit großem Badensee, Restaurant, SB-Shop



Gasflaschentausch, Geschirrspülbereich, Waschmaschine, Trockner, Aufenthaltsraum, Gaststätte, Kiosk, Kinderspielplatz, Badensee



Geschirrspülgelegenheit, Waschmaschine, Trockner, Aufenthaltsraum mit Küchenzeile und TV, Restaurant, Badensee, Spielplatz, Telefonanschluss auf Wunsch, Tretbootverleih



Geschirrspülgelegenheit, Waschmaschine, Trockner, Kabel TV Anschluss, Gastwirtschaft, Kiosk, Spielplatz

Campingplätze in Oberschwaben und im Württembergischen Allgäu



Radlerrast Vöhringerhof

Familie Weiss
Vöhringerhof 1
88499 Riedlingen
Tel. +49 (0)7371 12574
radlerrastvoehof@aol.com



Zeltwiese und Stellplatz für
kleine Wohnmobile



Lage direkt am Donauradweg,
gekühlte Getränke, Einkaufs-
möglichkeit in der Nähe

out & back Campingplatz

Sigmaringen
Georg-Zimmerer-Str. 6
72488 Sigmaringen
Tel. +49 (0)7571 50411
www.outandback.de

Stellplätze: 58 für Wohnmobile,
Wohnwagen und Zelte



Hochseilgarten, Human Soccer,
Bogenschießen, Kanutouren und
Minigolf direkt nebenan, Frei-
bad: 300m entfernt, Info-Tafel,
Shop, Restaurant, Verleihservice
für Räder und Kanus

*Die aufgeführten Sterne sind das Ergebnis der Klassifizierung des Deutschen Tourismusverbandes für Campingplätze. Anbieter ohne Sternebezeichnung haben an dieser freiwilligen Klassifizierung nicht teilgenommen. Ein Rückschluss auf ihren Standard ist damit nicht verbunden.

Weitere Campingplätze finden Sie auf unserer Internetseite

www.wiege-des-reisemobils.de

Impressum

Herausgeber:

Oberschwaben Tourismus GmbH
Neues Kloster 1
88427 Bad Schussenried
Ausgabe 2022-2023

Gestaltung:

Zone für Gestaltung, www.gestaltung.zone

Druck:

Druckerei Marquart GmbH,
Saulgauer Str. 3, D-88326 Aulendorf



Bildnachweis:

Titel © Oberschwaben Tourismus GmbH, Frank Müller / S. 10 Pärchen in der Sauna © feelMOOR, Ingo Rack / S. 11 oben: Keltensauna © Adelindis Therme, unten: Mann im Moor © feelMOOR, Ingo Rack / S. 12 Basilika Birnau © Achim Mende / S. 13 oben: Benediktinerabtei Ottobeuren © www.luftbild-bertram.de, unten: Nonnenfürzle © Tourist-Information Bad Schussenried / S. 15 oben: Basilika Weingarten © Andreas Riedmüller / S. 16 Hopfen Schwanen © Bierkulturstadt Ehingen / S. 17 unten: Biergarten Groggensee Gruppe von oben © Bierkulturstadt Ehingen / S. 18 Markt in Biberach © Fouad Vollmer Werbeagentur / S. 26 NaturThemenPark © Tourismusbetriebsgesellschaft Bad Saulgau mbH, Jörg Barth / S. 27 oben: Sonnenhof-Therme © Ingo Rack / S. 29 oben: Biergarten © Schussenrieder Brauerei Ott / S. 34 Steg © Thomas Hoppe / S. 36 Biberach an der Deutschen Fachwerkstrasse © Fouad Vollmer Werbeagentur / S. 37 oben: Jordanbad © St. Elisabeth-Stiftung, Bad Waldsee, unten: Wohnmobilstellplatz mit Schild © Fouad Vollmer Werbeagentur / S. 42 Zellersee © Gemeinde Kießlegg, Paddy Schmitt / S. 44 Leutkirch Stadtansicht © Deutschland abgelichtet / S.45, unten: Freibad © Stadt Leutkirch, Marius Badstuber / S. 48 Kloster Ochsenhausen © Stadt Ochsenhausen / S. 49 unten: Kloster Ochsenhausen © Stadt Ochsenhausen, oben: Öchsle-Bahn © Stadt Ochsenhausen / S. 52-53 © Ravensburger Spieleland & Feriendorf, © Freizeitpark Ravensburger Spieleland / S. 57 Sigmaringen Campingplatz © Achim Mende / S. 59 unten: Stellplatz © Ulm/Neu-Ulm Touristik, Nina Zähle / S. 62 Innenstadt Wangen © bayern. by, Gregor Lengler / S. 63 oben: Metzligbach © Gästeamt Wangen, Stefan Kuhn, unten: Markt © Gästeamt Wangen, Stefan Kuhn / S. 64 Basilika © Achim Mende / S. 65 oben: Welfenfest © Reinhard Jakube, unten: Stellplatz © Mark Hindley / S. 76 unten: Pärchen im Ried © Bad Wurzach Info.

In der Broschüre finden sich zudem Bilder von Ralph Binder (S. 3, S. 15 unten, S. 17 oben), Stefan Kuhn (S. 8-9), Frank Müller (S. 4-7, S. 14, S.15 Mitte, S. 19-21, S. 27 unten, S. 46-47, S. 71-72, S. 74 oben, S. 76 oben, S. 78, S. 81, U4) und Dietmar Denger (S. 74 unten). Für diese Unterstützung möchten wir uns herzlich bedanken.

Kartengrundlage:

Outdooractive Kartografie, Geoinformationen © Outdoor-active, © GeoBasis-DE / BKG 2017, © OpenStreetMap (ODbL) – Mitwirkende (www.openstreetmap.org/copyright)

Alle Angaben nach bestem Wissen, jedoch ohne Gewähr. Änderungen bleiben stets vorbehalten. (Stand: Dezember 2021).

Oberschwaben Tourismus GmbH

Neues Kloster 1

88427 Bad Schussenried

info@oberschwaben-tourismus.de

www.oberschwaben-tourismus.de

 www.facebook.com/oberschwabenallgaeu

 www.instagram.com/oberschwabenallgaeu

